

---

GOSS, Harold.  
& COLE, H.H.

C 9085

The source of equine Gonadotrophin.

Berkeley & Los Angeles, Univ. of California  
Press, 1943.

8 p., 2 pl., 27x18 cm.

---

GOSS, L.J.  
CANDELA, P.B.  
& WIENER, A.S.

C 12281

New observations on the blood group  
factors in Simiidi and cercopithecidae.

s.l.éd., 1940.

9p., 27x18cm.

(dans "Zoologica" vol. XXV, part. 4, 1940)

---

GOSS, N.S.

B 2362

History of the birds of Kansas.

Tapika, W. Crane & C<sup>o</sup>, 1891.

692 p., 35 pl., 25,5x18,5cm.

---

GOSS, W.D.  
RILEY, L.B.  
HAFFTY, J.

P. 627

A Manual on Fire Assaying and determination of the  
noble metals in Geological materials.

Washington. 1977. 23 cm. ill.  
Geological Survey Bulletin 1445.



---

GOSS-CUSTARD, J.D.  
EVANS, P.R., e.a.

P.1.883

Coastal waders and wildfowl in winter.

Denmark. s.d. 22,5 cm. ill.  
Communication n° 187.

---

GOSS-CUSTARD, J.D.  
McNEIL, R.  
DRAPEAU, P.

B.60.060

The occurrence and adaptive significance of  
nocturnal habits in waterfowls.

s.l. 1992. 24,5 cm. ill.

Ex. Biological review. vol. 67, pp. 381-419.

---

GOSS-CUSTARD, Susan

P.4404

GOSS-CUSTARD, Susan, Jane JONES, J.A.

KITCHING, F.R.S. and T.A. NORTON.

Tide pools of Carrigathorna and Barloge Creeks

in: Philosophical Transactions of The royal  
society of London. B. Biological Sciences,  
vol. 287, number 1016, 30 cm., ill.

London, Royal Society, 1979.



---

GOSSARD, H.A.

E 3768

The chinck bug.

(Wooster), (1911).

14p., fig., 23x16cm.

(dans Ohio Agricult. Exper. Station, Circ.  
n°115, 1911)

---

GOSSARD, H.A.

E 3767

Fall manual of practice in economic zoology.

(Wooster), (1911).

112p., 11ffg., 23,5x15,5cm.

(dans Ohio Agric. Exp. Station, Bull. 233, 1911)

---

GOSSARD, H.A.

E 3766

Orchard bark beetles and pin hole borers.

(Wooster), (1913).

16p., 7fig., 23x15,5cm.

(dans Ohio Agric.Exp.Station,Circ.140)

---

GOSSARD, H.A.

E 3765

The periodical cicada or seventeen-year locust.

(Wooster), (1914).

7p., 7fig., 23x15,5cm.

(dans Ohio Agricultural Exper.Station,  
Circular n°142)

---


GOSSARD, H.A.

E 3770

War on Greenhouse pests. Control measures recommended to save Hothouse plants.

s.l.éd., (1916).

12p., fig., 23x15,5cm.





---

GOSSARD, H.A.

E 3771

The Wheat-insect survey of 1918.

(Wooster), (1918).

29p., fig., 23x15,5cm.

(dans Monthly Bull.of Ohio Agric. Exper.  
Station, III, n°9, Whole nr.33)

---

GOSSARD, H.A.  
& KING, J.L.

E 3769

The peach tree borer. *Sanninoidea exitiosa* Say.

(Wooster), (1918).

31p., 15fig., 23x15,5cm.

(dans Bull.Ohio Agric.Exper.Station,nr.  
329,1918)

---

GOSSARD, H.A.  
+ KING, J.L.

E. 3.769

The peach tree borer.

Wooster. 1918. 22,5 cm. ill.

Bulletin. Ohio Agricultural Experiment  
Station n° 329.

GOSSE Jean-Pierre

B 49.059

~~B.49.059~~

Description de deux Cichlides nouveaux  
de la région amazonienne

Bruxelles, 1963, 24,5 cm., ill.

Bulletin. Institut royal des Sciences  
naturelles de Belgique, Tome XXXIX, n° 35

GOSSE, Jean-Pierre,

P. 4084

P. 4087

Expéditions antarctiques belges.

Poissons récoltés par l'expédition d'été 1967.

Bruxelles. 1968. 24,5 cm.

in: Institut Royal Sciences Naturelles de Belgique, Bulletin 44-39.

GOSSE Jean-Pierre

A.8.494

Guide des poissons d'aquarium.  
(eau douce).

Duculot 1982.

591.612

GOSSE, J.P.

A.8.494

Gosse, J.P. Guide des Poissons d'aquarium  
(eau douce). p. 189 + 1 portrait.

Gembloux. Duculot. 1982.

591.612

GOSSE Jean-Pierre

A.8.494

Guide des poissons d'aquarium (eau douce).

Gembloux.Duculot.1982. 21 cm.ill. 187 pp.

591.612



GOSSE, J.P.

S.5.301

Guide des poissons d'aquarium (eau douce).

Paris-Gembloux. Duculot. 1982. 21 cm. ill.

GOSSE, J.P.

B 47.456

Les méthodes et engins de pêche des Lo-  
kele.

Leopoldville, Bruxelles, 1961.

- 92 p., ill., 24 cm.

ext." Bull. Agric. Congo, vol. 52, n°2,  
pp. 335/386".

GOSSE, J.P.

B 47.457

Les méthodes et engins de pêche des  
Lokele.

Leopoldville, Bruxelles, 1961.

92 p., ill., 24 cm.

ext." Bull. Agric. Congo, vol.52, n°2,  
pp. 335-386").

GOSSE, J. P.

C. 17.962

Le milieu aquatique et l'écologie des poissons  
dans la région de Yangambi.

Tervuren, 1963, 26,5cm, ill.

Extr. Annales du Musée royal de l'Afrique Cen-  
trale. Serie in -8°. Sciences zoologiques; N° 116.

GOSSE, J. P.

C. 17.963

Le milieu aquatique et l'écologie des poissons  
dans la région de Yangambi.

Tervuren, 1963, 26,5cm, ill.

Extr. Annales du Musée royal de l'Afrique Cen-  
trale. Serie in-8°. Sciences zoologiques. N° 116.

GOSSE, J.P.

P. 929

Le milieu aquatique et l'écologie des poissons  
dans la région de Yangambi.

Tervueren, 1963, 26,5 cm., ill.

Annales du Musée Royale de l'Afrique Centrale,  
Science Zoologiques, série in 8°, 116, pp. 113-27

GOSSE, J.P.

C.19.228

C.19.229

Perspectives piscicoles.

Faune et réserves naturelles en Belgique.

Paris. 1970. 30,5 cm. ill.

in: Bêtes et Nature (Année Européenne pour  
la Conservation de la Nature) 1970, no. 74.

GOSSE, Jean-Pierre,

P.. 989

Les poissons du bassin de l'Ubangi.

Tervuren. 1968. 26,5 cm. ill.

in: Musée Royal de l'Afrique Centrale,  
no. 13.



GOSSE, J.P.

C.17.519

Le poisson dans les coutumes et les proverbes  
Lokele.

(Ext.: Africa-Tervuren, 1962, vol.8, n° 3).

GOSSE, J.P.

C.17.520

Le poisson dans les coutumes et les proverbes  
Lokele.

(Ext.: Africa-Tervuren, 1962, vol.8, n° 3).

GOSSE, Jean-Pierre.

B 47.606

Poissons antarctiques récoltés par l'Expédition belge Iris 1961.

Bruxelles, I.R.Sc.N.B., 1961, 24,5 cm.  
ill.

("Bulletin Institut royal Sciences naturelles  
de Belgique, t. 37, n° 29")

GOSSE, J.P.

B.58.191

B.58.192

Présentation du CLOFFA (Catalogue des poissons  
d'eau douce d'Afrique).

Bruxelles. 1986. 24,5 cm.

Extrait Bulletin des séances. Académie Royale des  
Sciences d'Outre-Mer. Nouvelle Série, N.S. vol.32  
n° 3, pp. 417-420.

GOSSE, Jean-Pierre

B. 50.667

1966. Remarques systématiques sur quelques  
espèces de la faune ichthyologique congolaise

Bruxelles. I.R.Sc.N.B. 1966, 27,5cm, ill.  
(Rev. Zool. Bot. Afr. LXXIII - 1-2)

OSSE, Jean-Pierre

B. 50.668

1966. Remarques systématiques sur quelques  
espèces de la faune ichthyologique congolaise.

Bruxelles. I.R.Sc.N.B. 1966, 27,5cm, ill.  
(Rev. Zool. Bot. Afr. LXXIII-1-2)

OSSE, Jean-Pierre

B. 50.667

1966. Remarques systématiques sur quelques  
espèces de la faune ichthyologique congolaise.

Bruxelles. I.R.Sc.N.B. 1966, 27,5cm, ill.  
Rev. Zool. Bot. Afr. LXXIII - 1-2)

GOSSE, Jean-Pierre

B. 50.668

1966. Remarques systématiques sur quelques espèces de la faune ichthyologique congolaise.

Bruxelles. I.R.Sc.N.B. 1966, 27,5cm, ill.  
(Rev. Zool. Bot. Afr. LXXIII- 1-2)



GOSSE, J.-P.

P. 4.045

Révision du genre *Geophagus* (Pisces Cichlidae).

Bruxelles/Brussel. 1975. 24,5 cm. ill.

Académie royale des Sciences d'Outre-Mer. Classe  
des Sciences Naturelles et Médicales. N.S. XIX-3.  
Koninklijke Academie voor Overzeese Wetenschappen  
Klasse voor Natuur-en Geneeskundige Wetenschappen.  
N.R. XIX-3.

GOSSE, J.P.  
POLL, M.

P. 929

Contribution à l'étude systématique de la faune  
ichthyologique du Congo Central.

Tervueren, 1963, 26,5 cm., ill.

Annales du Musée Royal de l'Afrique Centrale,  
Sciences Zoologiques, série in 8°, 116, pp.43-111,  
pl. I-IV

GOSSE, J.P.

B.60.399

POLL, M.

Genera des poissons d'eau douce de l'Afrique.

Bruxelles. Académie royale de Belgique.1994.24,5 cm  
ill.

GOSSE, J.P.  
POLL, M.

P. 4084.  
4087.

Revision des Malapteruridae (pices siluriformes) et description d'une deuxième espèce de silure électrique; malapterurus microstoma Sp.N.

BRUXELLES.

1969. 24,5cm. ill.

Bulletin. Institut Royal Sciences Naturelles de Belgique. 45. 38.

GOSSE, PHILIP.

B.44.088

Notes on the natural History of the Acongagua Val-  
leys.

Morrisson and Gibb, 1899.

I vol., p., 23,5 X 15,5 cm.

GOSSE, Philip Henry.

A 287

The birds of Jamaica.

London, J. Van Voorst, 1847.

x-447p., 20x13cm.

GOSSE, Philip Henry.

C 1108

Illustrations of the birds of Jamaica.

London, J. Van Voorst, 1849.

2p., 120pl., 28x19cm.

GOSSE, Philip Henry.

A. 7.000

An introduction to Zoology. Vol. I.II.

London. 1844. 18,5 cm. ill.



GOSSE, Philip Henry.

A. 7003

A manual of marine Zoology for the British Isles.

London. John Van Voorst. 1855. 16,5 cm. ill.

GOSSE, P.H.

A. 7.006

Natural History. Fishes.

London. 1851. 17 cm. ill.

GOSSE, P.H.  
& HUDSON, C.T.

C 9940

The rotifera; or wheel - animalcules.  
Texte - Planches & Suppl.

London, Longmans, Green & C<sup>o</sup>., 1886.  
3vol., 28,5x21cm.

GOSSE, P.H.  
& HUDSON, C.T.

C 1422

The rotifera; or wheel-animalcules, both  
British and foreign. Vol. I et II.

London, Longmans, Green & C<sup>o</sup>., 1886-1889.  
2 vol., 28x19, 5cm.

GOSSEL, W.

P. 5.559

Untersuchungen zur Kenntnis der Triazaniumsalze.

Köln. 1976. 20,5 cm. ill.

Inaugural-Dissertation zur Erlangung des Doktorgrades  
der Mathematisch-Naturwissenschaftlichen Fakultät  
der Universität zu Köln. Nr. 686.

GOSSEL, Wolfgang

P.6.622

Hydrogeologie und Grundwasserhaushalt  
ausgewählter anthropogen wenig beein-  
flusster Grundwassereinzugsgebiete in  
Berlin.

Berlin. 1999. 29,5 cm. ill.

Berliner Geowissenschaftlicher Abhandlung  
Reihe A, Bd. 199.

GOSSELET, J.

B 2I429

L'alimentation en eau de la ville de  
Lille.

( Lille ), (1904).  
19 p., 24x16 cm.

GOSSELET, J.

B 2I4IO

L'alimentation en eau potable de la ville de Lille.

( Lille ), (1904).  
19 p., 24x15,5 cm.



GOSSELET, J.

A.8.177

P.4.165

Découverte d'ossements d'Iguandon à  
Bernissart. Analyse d'une lecture faite par  
M. Ed. Dupont à l'Académie de Belgique.

Lille. Impr. Six Horemans. 1880. 21,5 cm.  
Bull. Scientifique du Département du Nord  
et des Pays voisins. (2e série, 2e année)  
Tome XI de la collection. pp. 105-108.

GOSSELET, J.

P.4.229

Anis~~es~~es crétaciques et tertiaires.

Paris : 1922.

124 p.,

Et.Gîtes Min.

GOSSELET, M.J.

P.4.229

Anises crétaciques et tertiaires.

Paris : 1905.

I44 p., 34 fig.

Et.Gites. Min.

GOSSELET, M.J.

P.4.229

Anises crétaciques et tertiaires.

Paris : 1905.

100 p., 3 fig.,

Et.Gîtes.Min.

GOSSELET, M.J.

C 8408

Aperçu général sur la géologie du Boulonnais.

Boulogne-sur-mer, A. Baret, 1899.

50 p., fig., 27x18 cm.

GOSSELET, J.

C 8878

Aperçu général sur la géologie du Boulonnais.

Boulogne-sur-Mer, 1899.

50p., fig., 27x18,5cm.

GOSSELET, J.

B 27583

Aperçu géologique sur le terrain dévonien du Grand-Duché de Luxembourg.

Lille, Liégeois-Six, 1885.

41 p., 1 carte, 22 x 14 cm.

(dans Annales Soc. Géol. Nord, XII,  
1885)

GOSSELET, Jules.

B 28562

Aperçu géologique sur le terrain devonien du Grand Duché de Luxembourg.

Lille, Liégeois-Six, s. d.

41 p., 1 pl., 21,5 x 14 cm.

(dans Annales Soc. Geol. Nord.

T.XII, 1885,



GOSSELET, Jules.

B 26761

Aperçu sur la constitution géologique  
de la forêt de Mormal.

s.l.ed.n.d.

6p., 22,5x14cm

(dans "Ann.Soc.Géol.Nord, T.IV, 1877.")

GOSSELET, Jules.

B 28016

Aperçu sur le gîte de phosphate de chaux  
de Hesbaya, d'après les travaux de MM.  
Lohest, Schmitz et Forir.

Lille, Liégeois-Six, 1891.

6 p., 21,5 x 14 cm.

(dans Annales Soc. Geol. Nord, T.XIX,  
1891.)

GOSSELET, J.

C 9429

L'ardenne.

Paris, Baudry, 1888.

88lp., 243fig., 26pl., 11cartes, 31x25.

GOSSELET, J.

P 4.185

L'Ardenne.

Paris, 1888

881 p., 244 fig., 38 pl., 1 carte,  
33X25 cm.

(Mém. carte Géologique de la France)

GOSSELET, J.

B 15970

L'Ardenne.

(Lille), s.d.

4lp., 22x13,5cm.

(dans Ann.Soc.Géol.Nord, t.XVI, p.64)

GOSSELET, J.

B 22946.

L'Ardenne.

Paris, 1900.

32 p., 25 fig., 23 x 14,5 cm.

(dans Livret-Guide VIIIe Congr. Géol.  
Internat., Paris 1900)

GOSSELET, Jules.

B 27942

L'Ardenne.

Lille, Liégeois-Six,

41 p., 22 x 14,5 cm.

(dans Annales Soc. Géol. du Nord, XVI,

GOSSELET, Jules .

B 28096

L' Ardenne .

Lille, Liégepis-Six, s. d.

41 p., 22 x 14 cm.

(dans Annales Soc. Geol. Nord, T.XVI,



GOSSELET, J.

C 6073

L'Ardenne.

Paris, Baudry & Cie, 1888

88lp., 34pl., 244fig., 30,5x22,5cm.

(Mém. pour servir à l'explication de la

Carte Géolog. de France) + 1 Carte

GOSSELET, J.

B 14488

L'argile à silex de Vervins.

Lille, 1879.

23p., 2pl., 21,5x13,5cm.

(dans Ann.Soc.Géol.Nord, t.VI, p.317, 1879)

GOSSELET, Jules.

B 27890

L'argile à silex de Vervins.

Lille, Six-Horemans, 1879.

23 p., 22 x 14 cm.

(dans Annales Soc. Géol. du Nord, VI,  
1879.)

GOSSELET, Jules.

B 27971

Les assises crétaciques et tertiaires d  
dans les fosses et les sondages du Nord  
de la France. Région de Lille.

Lille, Liégeois-Six, 1906.

15 p., 22 x 14,5 cm.

(dans Annales Soc. Géol. Nord, XXXV,  
1906.)

GOSSELET, J.

D. 4.643

Assises Crétaciques et tertiaires dans les fosses  
et les Sondages du Nord de la France. Atlas.

Paris. Imprimerie Nationale. 1904. 58 cm. ill.  
Etudes des Gîtes Minéraux de la France.  
(Pour le texte. V. : P. 4.229.

GOSSELET, J.

B 39.476

Le calcaire de Givet.

Lille, Imp. Six-Horemans

p., fig., pl. h. t., 22X14 cm.

(ext. " Annales Soc. Géolog. Nord, T.III,  
Séance 12/1/1876 ") ~

GOSSELET, J.

B 16014

Le calcaire de Givet.

Lille, 1876-1878.

85p., 1 pl., fig., 22x14cm.

(dans Ann.Soc.Géol.Nord, t.III, p.36;  
t.VI, p.2, 1878)

GOSSELET, J.

B 17617

Le calcaire de Givet. 1ère. et 2ème.  
parties.

Lille, 1876.

40p., 4fig., 23x14,5cm.

(dans Ann.Soc.Géol.Nord, t.III, p.36, 1876)



GOSSELET, J.

B 17618

Le calcaire de Givet. 1ère., 2è e, 3ème.  
et 4ème. parties.

Lille, 1876-1878.

86p., 1pl., fig., 22x13,5cm.

(dans Ann.Soc.Géol.Nord, t.III, p.36, 1876,  
t.VI, p.2, 1878)

GOSSELET, J.

B 16013

Le calcaire dévonien supérieur dans le  
N.E. de l'arrondissement d'Avesnes.

Lille, Six-Horemans, 1877.

36p., 1 fig., 21,5x13,5cm.

(dans Ann.Soc.Géol.Nord, t.IV, p.238,  
1877)

GOSSELET, J.

B 26346

Le calcaire dévonien supérieur dans le  
N.-E. de l'arrondissement d'Avesnes.

Lille, Six-Horemans, 1877.

35p., 1fig., 23x14,5cm

(dans "Ann.Soc.Géol.Nord, T.IV, 1877.")

GOSSELET, Jules.

B 26685

Le calcaire dévonien supérieur dans le  
N-E. de l'arrondissement d'Avesnes.

Lille, Six-Horemans, 1877.

34p., fig., 22x14cm

(dans "Ann.Soc.Géol.Nord, T.IV, 1877.")

GOSSELET, Jules.

B 26778

Le calcaire dévonien supérieur dans le  
N.-E. de l'arrondissement d'Avesnes.

Lille, Six-Horemans, 1877

36p., 1 fig., 22x14cm

(dans "Ann.Soc.Géol.Nord, T.IV,  
1877.")

GOSSELET, J.

B 27068

Le calcaire dévonien supérieur dans le  
N.E. de l'arrondissement d'Avesnes et docu-  
ments pour l'étude des schistes de Famenne.

Lille, Six-Horemans, 1878.

83 p., 1 fig., 2 pl., 22 x 14 cm.

(dans Annales Soc. Geol. Nord, IV, 1877)

GOSSELET, J.

B 39.581

Calcaire dévoniens de l'Entre-Sambre & Meus

Bruxelles, F. Hayez, 1874

36 p., 1 carte h.t., 7 fig., 24X16 cm.

GOSSELET, J.

P. 4150

Captage de sources du Pont-de-Metz  
pour la ville d'Amiens.

Paris, Ch. Béranger, 1911.

6 p., 25 x 16 cm.

(dans Bull. Serv. Carte Géol. de  
France, t. 21 n° 128).



GOSSELET, Jules.

B 26774

Carte géologique de la bande méridionale des calcaires dévoniens de l'Entre Sambre-et-Meuse.

Bruxelles, F.Hayez, 1874.

36p., 9fig., 1 carte, 25x16cm

(dans "Bull.Acad.Roy.Belg., 2eme sér., T.XXXVII, N°1, 1874.")

GOSSELET, J.

B 27870

Carte géologique de la bande méridionale  
des calcaires dévoniens de l'Entre-Sambre-  
et-Meuse.

Bruxelles, F. Hayez, 1874.

36 p., 9 fig., 2 pl., 24 x 16 cm.

(dans Bull. Ac. Roy. de Belg., 2ème sér.,  
t. XXXVII, no 1, janvier 1874)

GOSSELET, Jules...

B 19708

Cinquantenaire scientifique de M. Jules  
Gosselet, 30 novembre 1902.

Lille, Liégeois-Six, 1903.  
140 p., 25 x 16,5 cm.

GOSSELET, J.

B 26347

Compte-rendu de l'excursion dans les  
Ardennes du 23 août au 5 septembre 1876.

Lille, Six-Horemans, 1877.

22p., 22x14cm

(dans "Ann.Soc.Géol.Nord, T.IV, 1877.")

GOSSELET, Jules.

B 26688

Compte-Rendu de l'excursion dans les  
Ardennes du 23 août au 5 septembre 1876.

Lille, Six-Horemans, 1877.

22p., 22x14cm

(dans "Ann.Soc.Géol.Nord, T.IV, 1877.")

GOSSELET, J.

B 39.465

Compte-rendu de l'Excursion dans les Ardennes du 23 août au 5 septembre 1876

Lille, Imp. Six-Horemans, 1877

21 p., 21,5X13 cm.

(ext. " Annales Soc. Géolog. du Nord, T.IV,  
1877 ")

GOSSELET, J.

B 24054

Compte rendu des excursions de la session extraordinaire de la Société Belge de Géologie, de Paléontologie et d'Hydrologie à Givet, les 6, 7 et 8 septembre 1890.

Bruxelles, Polleunis & Ceuterick, 1892.

20p., fig., 24,5x15,5cm.

(dans Bull.Soc.Belg.de Géol., t.IV, 1890,  
Proc.-Verb., pp.216-235)

GOSSELET, J.

B-39.466

Compte-Rendu des excursions de la Session  
extraordinaire de la Société de Géologie, de  
Paléontologie et d'Hydrologie à Givet, 7/8  
septembre 1890

Bruxelles, Polleunis & Centerick, 1892  
19 p., fig., 24X16 cm.

(ext." Bull. Soc. belg. Geolog., T.IV-1890  
Procès-verbaux. ")



GOSSELET, Jules.

B 26608

Considérations générales sur les divisions et la disposition du terrain dévonien dans le Nord de la France et en particulier dans le Boulonnais.

(Meulan), (A.Masson), (1880)

11p., fig., 24x16,5cm

(dans "Bull.Soc.Géol.France, 3eme sér., T.VIII, 1880.")

GOSSELET, J.

B 27225

Considérations générales sur les divisions et la disposition du terrain dévonien dans le nord de la France et en particulier dans le Boulonnais.

(Meulan), A. Masson, 1880.

21 p., 25 x 16,5 cm.

(dans Bull. Soc. Géol. de France, 3ème sér  
t.VIII, 1880)

GOSSELET, Jules.

B 28371

Considérations générales sur les divisions et la disposition du terrain dévonien dans le Nord de la France et en particulier dans le Boulonnais.

Meulan, A. Masson, 1880.

11 p., 1 fig., 25 x 16 cm.

(dans Bull. Soc. Geol. France, 3ème sér.  
t.VIII, 1880)

GOSSELET, J.

B 17760

Considérations sur le Bief à Silex de  
l'Artois.

Lille, s.d.

15 p., 5 fig., 21,5x14cm.

(dans Ann.Soc.Géol.Nord, t.XVII, p.165).

GCSSELET, Jules.

B 26898

Considérations sur le bief à silex de l'Artois.

s.l.ed.n.d.

15p., 5fig., 21,5x14cm

(dans "Ann.Soc.Géol.Nord, T.XVII.")

GOSSELET, J.

B.45.539.

Constant Prévost.- Coup d'oeil rétrospectif sur  
la Géologie en France pendant la première moitié  
du XIXe. siècle.

Lille, 1896.

346 p., 22 x 14 cm.

dans " Ann.Soc.Nord. T.XXV.

GOSSELET, .J

B 32422

Constitution géologique du Cambresis.  
1e et 3e parties.

(Lille, Cambrai)(Simon)(1865).  
238p., 1pl., 22x14cm.

GOSSELET, J.

A 2398

Constitution géologique du Cambrésis.

(Cambrai), (L. Carion), s.d.

74p., 21x13,5cm.



GOSSELET, J.

A 2397

Constitution géologique du Cambrésis.  
Parties I,II,III.

(Cambrai), (De Simon), s.d.  
20p., 21x13,5cm.

GOSSELET, Jules

C 13.920

Constitution géologique du Cambresis.

*III partie*

(Cambrai), 1865

42 p., 22X14 cm.

GOSSELET, Jules.

B 26907

Coup d'oeil sur le calcaire grossier du nord du bassin de Paris. Sa comparaison avec les terrains de Cassel et de la Belgique.

(Lille), (Liegeois-Six), (1895)

11p., 22,5x14cm

(dans "Ann.Soc.Géol.Nord, T.XXIII,  
1895.")

GOSSELET, J.

B 17757

Coup d'oeil sur le calcaire grossier du nord du bassin de Paris. Sa comparaison avec les terrains de Casselet de la Belgique.

Lille, 1895.

11 p., 21,5x14cm.

(dans Ann.Soc.Géol.Nord, t.XXIII,  
p.160, 1895).

GOSSELET, Jules.

B 28375

Coup d'oeil sur le calcaire grossier du nord du bassin de Paris. Sa comparaison avec les terrains de Cassel et de la Belgique.

Lille, Liégeois-Six, 1895.

11 p., 22 x 14 cm.

(dans Annales Soc. Geol. Nord. T.XXIII,  
1895)

GOSSELET, J.

B 26445

Coupe dans la craie à Carvin.

s.l.ed.n.d.

2p., 21,5x13,5cm

(dans "Bull.Sc.Hist.Litt.du Départ.Nord  
et pays voisins, Déc.1871.")

GOSSELET, J.

A 3010

Cours élémentaire de géologie à l'usage  
de l'enseignement secondaire.

Paris, E. Belin, 1876.

199p., 166fig., 18,5x11cm.

GOSSELET, J.

S.4.831

P.4.165

Découverte d'ossements d'Iguanodon à  
Bernissart. Analyse d'une lecture faite par  
M. Ed. Dupont à l'Académie de Belgique.

Lille. Impr. Six-Horemans. 1880. 21,5 cm.  
Bulletin Scientifique du Département du Nord  
et des Pays voisins (2e série, 2e année)  
Tome XI de la collection, pp. 105-108.



GOSSELET, .J

C 8378

De l'envahissement successif de l'ancien continent cambrien et silurien de l'Ardenne par les mers dévoniennes.

s.l. éd., ( 1887 )

14 p., 2 fig., 26x17 cm.

( dans " Bull. Soc. Géol. de France, 3e sér., XV, 1887 )

GOSSELET, Jules;

B 28370

De l'envahissement successif de l'ancien continent cambrien et silurien de l'Ardenne par les mers dévoniennes.

Lagny, F. Aureau, 1887.

9 p., 2 fig., 25 x 16 cm.

(dans Bull. Soc. Geol. France, 3ème sér. t.XV, 1887.)

GOSSELET, J.

C 5056

De l'extension des couches à *Nummulites  
laevigata* dans le Nord de la France.

(Meulan), (A. Masson).

9p., 1pl., 26x17cm.

(dans Bull. Doc. Géol. de France, 3e sér., t  
II, p. 51, 1e-12-1873)

GOSSELET, J.

C 6516

De l'extension des couches à Nummulites  
laevigata dans le nord de la France.

s.l.éd., 1873.

9p., 1pl., 25,5x16,5cm.

( dans Bull.Soc.Géol.France, 3 sér., t.II  
p.51, 1873).

GOSSELET, J.

C 6382

De l'extension des couches à Nummulites  
laevigata dans le Nord de la France.

s.l.éd., 1873.

9p., 1pl., 25,5x16,5cm.

( dans Bull.Soc.Géol.France., 3e sér.,  
t.II, p.51., 1873).

GOSSELET, J.

C 8334

De l'extension des couches à nummilithe  
laevigata dans le Nord de la France.

( Meulan ), ( A. Masson ), ( 1873 )

9 p., 5 fig., 1 pl., 25,5x16,5 cm.

( dans " Bull. Soc. Géol. de France, 3e  
ser., II, 1873 )

GOSSELET, J.

B 13927

De l'extension des couches à Nummulites  
laevigata dans le nord de la France. Sur  
l'âge des silex, dit Rabots de Mons.

s.l.éd.,1873.

9p., 1pl., 24x15,5cm.

(dans Bull.Soc.Géol.France,3e sér.,t.II  
p.51,1873)

GOSSELET, J.

B 13445

De l'usage du droit de priorité et de son application aux noms de quelques spirifères.

Lille, Six-Hooremans, 1880.

11p., 21,5x13,5cm.

(dans Ann.Soc.Géol.Nord, t.VII, p.122, 1880)



GOSSELET, J.

B 13811

De l'usage du droit de priorité et de son application aux noms de quelques spirifères.

Lille, Six-Horemans, 1880.

11p., 21,5x13,5cm.

(dans Ann.Soc.Géol.Nord, t.VII, p.122, 1880)

GOSSELET, J.

B 24055

De l'usage du droit de priorité et de son application aux noms de quelques spirifères.

Lille, Six-Horemans, 1880.

11p., 22x13,5cm.

GOSSELET, Jules

B 29.054

De l'usage du droit de priorité et de son application aux noms de quelques spirifères.

Lille, Six-Horemans, 1880.

11p., 22x14cm.

(dans "Annales Soc.Géol.du Nord, VII, 1880").

GOSSELET, J.

A 2736

Les demoiselles de Lihus.

(Lille), (Liégeois-Six), s.d.

11p., 3fig., 21x13,5cm.

(dans Ann.Soc.Géol.Nord, t.XVII)

GOSSELET, J.

B 17761

Les demoiselles de Lihus.

Lille, s.d.

11 p., 3 fig., 21,5x14cm.

(dans Ann.Soc.Géol.Nord, t.XVII, p.35).

GOSSELET, J.

B 17568

Description géologique du canton de  
Berlaimont

Lille, Six-Horemans, 1880.

340., fig., 23, x14,5cm.

(dans Ann.Soc.Géol.Nord, t.VII, p.270,  
1880)

GOSSELET, J.

B 27265

Description géologique du canton de  
Berlaimont.

Lille, Six-Horemans, 1880.

33 p., 22,5 x 14,5 cm.

(dans Annales Soc. Géol. Nord, VII, 1880.

GOSSELET, Jules.

B 27985

Description géologique du canton de Ber-  
daimont.

Lille, Six-Horemans, 1880.

33 p., fig., 23 x 14 cm.

(dans Ann. Soc. Géol. Nord, VII, 1880.)



GOSSELET, J.

B 27250

Description géologique du canton de la  
Capelle.

Lille, Six-Horemans, 1882.

27 n., 21,5 x 14 cm.

(dans Annales Soc. Géol. du Nord, T.IX,  
1882)

GOSSELET, J.

B 27263

Description géologique du canton de  
Maubeuge.

Lille, Six-Horemans, 1879.

83 p., 5 fig., 22 x 14 cm.

(dans Annales Soc. Géol. du Nord, T. VI,  
1879)

GOSSELET, Jules.

B 28281

Description géologique du canton de  
Maubeuge.

Lille, Six-Horemans, 1879.

82 p., fig., 21,5 x 14 cm.

(dans Annales Soc. Geol. Nord, T.VI,  
1879.)

GOSSELET, J.

A 1250

Description géologique du canton du  
Nouvion.

Lille, Six-Horemans, 1881.

20p., 21x13,5cm.

(dans Ann.Soc.Géol.Nord, t.VIII, p.36,  
1881)

GOSSELET, J.

B 27270

Description géologique du canton du Nou-  
vion.

Lille, Six-Horemans, 1881.

20 p., 21,5 x 14 cm.

(dans Annales Soc. Géol. du Nord, VIII,  
1881)

GOSSELET, J.

A 2455

Deux excursions dans le Hundsrück et le Taunus.

Lille, Liégeois-Six, (1890).

43p., 21x14cm.

(dans Ann.Soc.Géol.Nord, t.XVII, p.300,  
1896)

GOSSELET, J.

A 2752

Deux excursions dans le Hunsrück et la Taunus.

(Lille), (Liégeois-Six), (1890).

42p., 21x14cm.

(dans Ann.Soc.Géol.Nord, t.XVII, 1890)

GOSSELET, Jules.

B 28570

Deux excursions dans le Hundsrück et le  
Taunus.

Lille, Liégeois-Six, s. d.

42 p., 21,5 x 14 cm.

(dans Annales Soc. Geol. Nord, T.XVII,  
1890,



GOSSELET, J.

B 27375

Deuxième note sur le caillou de Stonne.

Lille, Liégeois-Six, 1890.

8 p., 21,5 x 13,5 cm.

(dans Annales Soc. Géol. Nord, XVIII,  
1890)

GOSSELET, J.

A 4.056

Discours pronocés aux funéraitlles de Jean  
Ortlieb.

(Lille, Liègeois-Six)

8 p., 20X13,5 cm.

GOSSELET, Jules.

B 26612

Discours prononcé par Mr.Gosselet,  
président de la Société des Sciences,  
dans la séance solennelle de distribu-  
tion des prix du 11 décembre 1881.

(Lille), (L.Danel), s.d.  
17p., 24x16,5cm

GOSSELET, Jules.

B 28353

Disposition des diverses assises du  
dévonique dans l'Ardenne.

Bruxelles, Hayez, 1901.

13 p., 2 fig., 25 x 16,5 cm.

(dans Bull. Soc. Belge Geol. T.XII,  
1898, Mém.)

GOSSELET, J.

B 17718

Division à établir dans le terrains diluvien de la vallée de la Somme.

Lille, 1880.

7 p., 5 fig., 21,5x13,5cm.

(dans Ann.Soc.Géol.Nord, t.VII, p.165, 1880).

GOSSELET,

B 32420

Divisions à établir dans les Schistes  
et les Psammites des environs de Mau-  
beuge.

s.l.éd.,s.d.

6p., 21,5x14cm.

(dans "Ann.Soc.Géol.Nord."T.VII).

GOSSELET, J.

B 12879

Document nouveaux pour l'étude du famen-  
nien. Tranchées de chemin de fer entre  
Féron et Semeries. Schistes de Sains.

Lille, Six-Horemans, 1879.

11 p., 22x14,5cm.

(dans Ann.Soc.Géol.Nord, t.VI, p.389,  
1879).

GOSSELET, J.

A 1256

Documents nouveaux pour l'étude du fa-  
mennien. Tranchées du chemin de fer ent  
Féron et Semeries. Schistes de Sains.

Lille, Six-Horemans, 1879.

11p., 21x13,5cm.

(dans Ann.Soc.Géol.Nord, t.VI, p.389,  
1879)



GOSSELET, Jules.

B 28492

Documents nouveaux pour l'étude du fame-  
nien. Tranchées de chemin de fer entre  
Féron et Semeries. Schistes de Sains.

Lille, Six-Horemans, 1879.

11 p., 22 x 13,5 cm.

(dans Annales Soc. Geol. Nord, T.VI,  
1879.)

GOSSELET, J.

B 26345

Documents nouveaux sur l'allure du terrain houiller au sud du bassin de Valenciennes. (Marly et Crépin)

Lille, Six-Horemans, 1875.

9p., 1pl., 23x14,5cm

(dans "Ann.Soc.Géol.Nord, T.11, 1875.")

GOSSELET, Jules.

B 26791

Documents nouveaux sur l'allure du terrain houiller au sud du bassin de Valenciennes. (Marly et Crespin).

Lille, Six-Horemans, 1875.

9p., 1 table, 22,5x14cm

(dans "Ann.Soc.Géol.Nord, T.II, 1875.")

GOSSELET, Jules.

B 27703

Documents nouveaux sur l'allure du terrain houiller au sud du bassin de Valenciennes (Marly & Crespin).

Lille, Six-Horemans, 1875.

9 p., 1 pl., 22 x 14 cm.

GOSSELET, Jules.

B 28006

Du rôle de la géologie dans l'enseignement de la géographie et de l'Agriculture'

Lille, Liégeois-Six, 1891.

15 p., 21,5 x 14 cm.

(dans Annales Soc. Géol. Nord, T.XIX,  
1891.)

GOSSELET, J.

B 28662

Une erreur de la carte d'Etat Major.  
Relations de la Lys avec la Ternoise.

(Lille), (Liégeois-Six), (1905).

7p., 1pl., 22,5x14 cm.

(dans "Annales Soc. Geol. Nord T XXXIV,  
1905.").

GOSSELET, J.

B 32205

Esquisse géologique du département  
du Nord et des contrées voisines.

(Lille)(Six-Horemans)s.d.  
216p., fig., 22,5x14cm.

GOSSELET, ..J.

B 32058

Esquisse géologique du département  
du Nord et des contrées voisines.

2e fasc. Terrains secondaires et ter-  
tiaires.

Lille, Six-Horemans, 1873.

106p., 23x14,5cm.



GOSSELET, J.

B 39.464

Esquisse géologique du Département du Nord  
et des Contrées voisines.- 1er fascicule -  
Terrains primaires - 2e fasc. - Les Terrains  
Secondaires & Tertiaires.

Lille, Imp. Six-Horemans, 1871  
215 p., 21,6X14 cm.

GOSSELET, .J.

B 39541

Esquisse géologique du Nord de la France  
et des contrées voisines. Texte et atlas.  
fasc. I.

Lille, Si. -Horemans, 1980.

2 vol., 22x14cm

24x16,5cm

GOSSELET, J.

B 33503

Esquisse géologique du nord de la France  
et des contrées voisines (planches).

Lille, Six-Horemans, 1881  
2pl., 24,5x16,5cm.

GOSSELET, J.

B 20085

Esquisse géologique du Nord de la France et des contrées voisines. Fasc. I à IV  
texte et planches.

Lille, Six-Horemans, 1880-1903  
7 vol., 22 X 13,5 cm et 24 X 16 cm.

GOSSELET, J.

B 26075

Esquisse géologique du Nord de la France et des contrées voisines. I. Terrains primaires. Texte et planches.

Lille, Six-Horemans, 1880.

2vol., 23x14,5cm. et 24,5x16,5cm.

GOSSELET, J.

B 39.464

Esquisse géologique du Département du Nord et des Contrées voisines. 1er fascicule; Terrains Primaires. 2e fascicule : Les Terrains Secondaires et Tertiaires.

Lille, Imp. Six-Horemans, 1871  
215 p., 21,5X14 cm.

GOSSELET, J.

B 26349

L'étage éocène inférieur dans le Nord  
de la France et en Belgique.

Meulan, A.Masson, s.d.

20p., 12fig., 24x16cm

(dans "Bull.Soc.Géol.France, 3eme sér.,  
T.II, 1874.")

GOSSELET, J.

C 8319

L'étage éocène inférieur dans le Nord  
de la France.

( Meulan ), ( A. Masson ), ( 1875 )

20 p., 25,5x16,5 cm.

( dans " Bull. Soc. Géol. de France, 3<sup>e</sup>  
sér., T. II, 1874 )



GOSSELET, J.

C 6381

L'étage éocène inférieur dans le Nord de  
la France et en Belgique.

s.l.éd., 1875.

2Cp., 12fig., 25,5x17cm.

( dans Bull.Soc.Géol.France., 3e sér.,  
t.II, p.598, 1874).

Etudes des gîtes minéraux de la France.  
Les Assises crétaciques et tertiaires  
dans les Fosses et les Sondages du Nord d  
la France.

- Fasc. I: Région de Douai.  
" II: Région de Lille.  
" III: Région de Béthune.  
" IV: Région de Valenciennes.  
" V: Etudes topographiques.

Paris, Imprimerie Nat., 1904-1913  
vol., 30x23,5

GOSSELET, J.J.

D 1221

Etude des gites minéraux de la France.  
Les assises crétaciques et tertiaires dans  
les fosses et les sondages du nord de la  
France.

Paris, Impr. Nationale, 1904.  
XII, 141p., 36f., 31x24cm.

GOSSELET, Jules.

B 28486

Etude préliminaire des récents sondages  
faits dans le Nord de la France pour la  
recherche du bassin houiller.

Lille, Liégeois-Six, 1898.

11 p., 1 pl., 22 x 14 cm.

(dans Annales Soc. Geol. Nord, T.XXVII,  
1898.)

GOSSELET, Jules.

B 26611

Etude sur la partie supérieure du Bathonien dans le département de l'Aisne.

s.l.ed.n.d.

7p., 22x14cm

(dans "Ann.Soc.Géol.Nord, T.IX,  
1881.")

GOSSELET, Jules.

B 27635

Etude sur la partie supérieure du Bathonien dans le département de l'Aisne.

Lille, 1881.

7 p., 21,5 x 14 cm.

(dans Annales Soc. Geol. du Nord, IX,  
1881)

GOSSELET, J.

B 39.336

Etude sur les travaux de Charles Lory.

Bruxelles, Polleunis & Centereuck, 1887  
17 p., 5 fig., 24,5X16 cm.

(ext. " Bull. Soc. Belge Geologie, T.IV,  
1890 ")

GOSSELET, J.

P 4.170

Etude sur les variations du spirifer Verneuili

Lille, 1894, 28, ill.

in : Mém.Sté.Géol.du Nord, T.IV, I, 1-589.



GOSSELET, J.

C 5511

Etude sur les Variations du *Spirifer*  
*Verneuili*.

Lille, Liegeois-Six, 1894.

6lp., 7pl., 28,5x23,5cm.

(dans Mém. Soc. Géol. du Nord, t. IV, n° I)

GOSSELET, J.

C 14.562

Etude sur les variations du Spirifer  
Verneuili.

Lille, Liègeois-Six, 1894

61 p., 7 pl., 28X22,5 cm.

(ext.: "Mém. Soc. Géolog. Nord, T.IV, I,  
1894 ")

GOSSELET, J.

C 92I6

Etude sur les variations du *Spirifer*  
*Verneuili*.

(Lille)(Liegeois-Six)(1894).

61 p., 7 pl., 28x23 cm.

(dans Mem.Soc.Geol.du Nord,T.IV,I)

GOSSELET, J.

B 24051

Etude sur les variations du *Spirifer*  
*Verneuili* et sur quelques espèces voisines.

Lille, Liégeois-Six, 1894.

9p., 22x13,5cm.

(dans Ann.Soc.Géol.Nord, t.XXII, p.119,  
1894)

GOSSELET, M.

B 38164

Etude sur les variations du *Spirifer*  
*Verneuili* et sur quelques espèces voisines.

Lille, Liègeois-Six, 1894. 9 p. 22X13,5 cm.  
(dans "Annales Soc.Géol.Nord, T.XXII, 1894.")

GOSSELET, J.

B 13787

Etude sur les variations du Spirifer verneuili et sur quelques espèces voisines. Note additionnelle à propos du Spirifer orbelianus.

Lille, Liégeois-Six, 1894.

9p., 21,5x13,5cm.

(dans Ann.Soc.Géol.Nord, t.XXII, p.119, 1894)

GOSSELET, J.

B 12944

Etudes paléontologiques sur le département du Nord et observations sur les couches de la craie traversées par le puits Saint-René à Guesnain, près Douai.

Lille, 1868.

21 p., 22x14,5cm.

(dans Mém.Soc.Impér.Sci., Agric.et Arts de Lille, 1868, 3e sér., vol.5).

GOSSELET, J.

B 27336

Etudes paléontologiques sur le département du nord et observations sur les couches de la craie traversées <sup>par</sup> ~~par~~ le puits Saint-René à Guesnain, près Douai.

Lille, L. Danel, 1868.

21 p., 22,5 x 14 cm.

(dans Mém. Soc. Imp. des Sciences, de l'Agric. et des Arts de Lille)



GOSSELET, J.

B 17764

Etudes relatives au bassin houillet du  
Nord de la France.

s.l.éd., (1873).

9 p., 24x16,5cm.

GOSSELET, J.

B 27862

Etudes relatives au bassin houiller du  
Nord de la France.

s. l. éd., 1873

9 p., 6 fig., 24 x 16 cm.

GOSSELET, J.

C 8218

Etudes relatives au bassin houiller du  
Nord de la France.

s.l. éd., ( 1873 )

9 p., fig., 25,5x16,5 cm.

GOSSELET, J.

B 27264

Etudes sur le gisement de la houille  
dans le Nord de la France.

Lille, L.Danel, 1874.

24 n., 6 fig., 1 pl., 23,5 x 15,5 cm.

(dans Bull. Soc. Industr. du Nord de la  
France, n° 6)

GOSSELET, Jules.

B 27638

Etudes sur le gisement de la houille  
dans le nord de la France.

Lille, L. Danel, 1874.

24 p., 6 fig., 2 pl., 24 x 15,5 cm.

(dans Bull. Soc. Industr. Nord de la  
France, no 6)

GOSSELET, J.

B 10332

Etudes sur l'origine de l'ottrélite.  
1re. étude: L'ottrélite dans le salmier  
supérieur.

(Lille), 1888.

134p., fig., 21,5x13,5cm.

(dans Ann.Soc.Linn.Nord, t.XV, p. 185, 1888)

GOSSELET, J.

B 27402

Etudes sur l'origine de l'Ottrélite.  
L'Ottrélite, dans le Salmien supérieur.

(Lille), Liégeois-Six, 1888.

134 p., fig., 21,5 x 13,5 cm.

(dans Annales Soc. Géol. Nord, XV, 1888)

GOSSELET

B 27064

Excursion dans les tranchées du chemin de fer de Cambrai au Quesnoy.

(Lille), (Sex-Horemans), (1877)

5 p., 21,5 x 13,5 cm.

(dans Annales Soc. Géol. Nord, V, 1877).



GOSSELET, Jules.

B 27637

Exposé de mes études sur le terrain  
houiller. Lettre à Monsieur Hébert.

Lille, Six-Horemans, s. d.  
16 p., 21,5 x 13,5 cm.

GOSSELET, J.

A 1259

Exposé de mes études sur le terrain  
houiller. Lettre à M. Hébert, Membre de  
l'Institut.

(Lille), s.d.

16p., 21x13,5cm.

GOSSELET, Jules;

B 28119

Faits géologiques observés à Crespin  
et à Marly.

Lille, Six-Horemans, s. d.

2 p., 21,5 x 14 cm.

(dans Annales Soc. Geol. Nord. T.III,  
1875)

GOSSELET, J.

P. 4150

Feuille d'Arras (révision).

Paris, Ch. Béranger, 1906.

3 p., 25 x 16 cm.

(dans Bull. Serv. Carte géol. de  
France, t. 16 n° 110).

GOSSELET, J.

P. 4150

Feuille d'Arras (révision).

Paris, Ch. Béranger, 1910.

4 p., 25 x 16 cm.

(dans Bull. Serv. Carte Géol. de France, t. 20 n° 126).

GOSSELET,

P 4150

Feuille de Laon au 80.000e .

Paris, Baudry, et Cie, 1898.

2p., 25x16cm.

(dans Bull.Serv.Carte Géol. de France,  
t.10, n°63).

GOSSELET

P 4150

Feuille de Laon.

Paris, Ch. Béranger, 1900.

1p., 25x16cm.

(dans Bull.Serv.Carte Géol.de France,  
t.11,n°73).

GOSSELET, J.

P 4150

Feuille au 320.000e de Lille et revision  
des feuilles au 80.000e: Calais, Dunkerque,  
Saint-Omer, Lille, Arras, ~~Am~~iens.

Paris, Baudry et Cie, 1894.

3p., 25x16cm.

(dans Bull.Serv.Carte Géol. de France,  
t.6,n°38).



GOSSELET, J.

P. 4150

Feuilles de Montreuil et d'Arras.

Paris, Ch. Béranger, 1904.

2 p., 25 x 16 cm.

(dans Bull. Serv. Carte Géol. de France, t. 15 n° 98).

GOSSELET, J.

P. 4150

Feuille de Saint-Omer.

Paris, Ch. Béranger, 1911.

2 p., 25 x 16 cm.

(dans Bull. Serv. Carte Géol. de  
France, t. 21 , n° 128)

GOSSELET, J.

P. 4150

Feuille de Saint-Omer.

Paris, Ch. Béranger, 1912.

1 p., 25 x 16 cm.

(dans Bull. Serv. Carte Géol. de  
France, t. 21 n° 132).

GOSSELET, J.

B 24837

Forage exécuté par la Ville de Lille à  
La Bassée.

Lille, Liégeois-Six, 1911.

3 p., 22 x 14 cm.

(dans Annales Soc. Géol. du Nord, XL,  
1911.)

GOSSELET.

B 12617

Fossiles trouvés dans le silurien des  
Ardennes.

Lille, 1877.

6p., 23x14cm.

(dans Ann.Soc.Géol.Nord, t.IV, p.232, 1877)

GOSSELET, J.

B 13981

Fossiles trouvés dans le silurien des  
Ardennes.

Lille, 1877.

6p., 22,5x14cm.

(dans Ann.Soc.Géol.Nord, t.IV, p.232, 1877)

GOSSELET, J.

B 27084

Géologie. Coupe dans la craie à Carvin.

(Lille), (Blocquel-Castiaux) 1871.

2 n., 22 x 15 cm.

(dans Bull. Scient., hist. et Letter  
du Dent. du Nord et pays voisins,

Déc. 1871)

GOSSELET, Jules.

B 26827

Géologie élémentaire du département du Nord.

Lille, Liegeois-Six, 1889.

40p., 13fig., 1 carte, 22x14cm

(dans "Ann.Soc.Géol.Nord, T.XVI.")



GOSSELET, Jules.

B 27688

Géologie élémentaires du département  
du Nord.

Lille, Liégeois-Six, 1889.

40 p., 13 fig., 1 carte, 21,5 x 14 cm.  
(dans Annales Soc. Géol. Nord, XVI,

GOSSELET, J.

B.25.258

Un gisement acheuléen à Camblain-l'Abbé

Lille, Liégeois, 1909

3 p., 23.

in : "Ann.Soc.Géol.du Nord.,XXXVIII.

GOSSELET, J.

B.25.267

Gites de phosphate de chaux de Templeux.  
Bellicourt et de Buire.- Grès a silex de  
Beuzeville.

Lille, Liégeois-Six, 1893.

14 p., 5 fig., 21,5

in : "Ann.Soc.Géol.Nord, XX, 1892 & XXI, 1893

GOSSELET, Jules.

B 27691

Gîtes de phosphate de chaux de Templeux-  
Bellicourt et de Buire. Grès à silex de  
Beuzeville.

Lille, Liégeois-Six, 1893.

13 p., 5 fig., 21,5 x 14 cm.

(dans Annales Soc. Géol. Nord, XXI, 1893)

GOSSELET, J.

B 10322

Introduction du cours de minéralogie  
appliquée professé le 20 novembre 1896.

(Lille), (Liégeois-Six), (1896).

6p., 21,5x13,5cm.

GOSSELET, J.

C 7062

Leçon d'ouverture du cours de géologie  
appliquée à la géographie.

(Lille), (L. Danel), (1888).

8p., 25,5x16,5cm.

---

GOSSELET, J.

B 21878

Leçon d'ouvertures du cours de géologie  
appliquée à l'agriculture, à l'industrie  
et à l'hygiène de la région du Nord.

(Lille), (1895).

20 p., 21,5 x 13,5 cm.

(dans Ann. Soc. Géol. Nord, t. XXIII,  
p. 7, 1895)

GOSSELET, J.

B 10.163

Leçon d'ouverture du cours de minéralogie professé à la Faculté des Sciences de Lille.

Lille, Liégeois-Six, 1891.

28p., 13fig., 21,5x13,5cm.

(dans Ann.Soc.Géol.Nord, t.XVIII, p.277)



---

GOSSELET, J.

B 10328

Leçon d'ouverture du cours de minéralogie professé à la faculté des Sciences de Lille, 21 novembre 1890.

Lille, Liégeois-Six, 1891.

28p., 13fig., 21,5x13,5cm.

(dans Ann.Soc.Géol.Nord, t.XVIII, p.277)

GOSSELET, J.

B 14490

Leçons sur les gîtes de phosphate de  
chaux du Nord de la France.

Lille, (1889).

21p., 21,5x13,5cm.

(dans Ann.Soc.Géol.Nord, t.XVI, p.27)

---

GOSSELET, Jules.

B 27689

Leçon sur les gîtes de phosphate de  
chaux du Nord de la France.

Lille, Liégeois-Six, 1889.

21 p., 2 fig., 21,5 x 14 cm.

(dans Annales Soc. Géol. Nord, XVI,

GOSSELET, Jules.

B 28095

Leçons sur les gîtes de phosphate de  
chaux du nord de la France professées à  
la Faculté des Sciences de Lille, le jeudi  
29 Novembre et 6 décembre 1889.

Lille, Liégeois-Six, s. d.

21 p., 2 fig., 21,5 x 14 cm.

(dans Annales Soc. Geol. Nord, T.XVI,,

---

GOSSELET, J.

B 2I437

Leçons sur les nappes aquifères du Nord  
de la France.

Lille, Liégeois-Six, 1888.

58 p., 22,5x14 cm.

(dans Ann.Soc.Géol.Nord, t.XIV, p.249)

---

GOSSELET, Jules.

B 30794

Limites supérieures et latérales des couches de craie phosphatée d'Etaves et de Fresnoy.

Lille, Liégeois-Six, 1897.

7p., 22x13,5cm.

(dans Annales Soc.Géol.Nord, T. XXIV, 1896).

GOSSELET, J.

C 16.153

Manifestation en l'honneur de Mr le  
Professeur J. Gosselet.

s.l.éd., 1881  
15 p., 27X18 cm.

---

GOSSELET, Jules.

B 28276

La Marne de la Porquerie.

s. l. ed. n. d.

7 p., 22,5 x 14,5 cm.

(dans Annales Soc. Geol. Nord, T.IV,  
1877.)



GOSSELET, J.

B 26449

La Marne et la Porquerie. (Eocène inférieur).

s.l.ed.n.d.

7p., 23x14,5cm

(dans "Ann.Soc.Géol.Nord, T.IV, 1877.")

GOSSELET

B 27062

La marne de la Porquerie. (encène inférieure).

s. l. éd., (1877)

7 n., 21,5 x 13,5 cm.

(dans Annales Soc. Géol. Nord, IV, 1877).

---

GOSSELET, Jules

B 32332

Mémoire sur les terrains primaires  
de la Belgique des environs d'Avesnes  
et du Boulonnais.

Paris, L. Martinet, 1860.  
164p., 4pl., 24x15,5cm.

---

GOSSELET, Jules,

C 8095

Mémoire sur les terrains primaires de la Belgique, des environs d'Avesnes et du Boulonnais.

Paris, L. Martinet, 1860.

160 p., 6 fig., 4 pl., 26x16,5 cm.

---

GOSSELET, Jules

B. 47.180

Mémoire sur les terrains primaires de la Belgique  
des environs d'Avesnes et du Boulonnais.

Paris, L.Martinet, 1860, 23,5, ill.

---

GOSSELET, Jules.

B 28353

Le métamorphisme de l'Ardenne.

Bruxelles, Hayez, 1901.

5 p., 25 x 16,5 cm.

( dans Bull. Spc. Belge Geol. T.XII,  
Mém., 1898.

---

GOSSELET, J.

B 24846

Note géologique et géographique sur la  
montagne de Noyon.

Lille, Liégeois-Six, 1899.

11 p., 21,5 x 13,5 cm.

(dans Ann. Soc. Géol. du Nord, XXVIII,  
1899.)

GOSSELET, J.

B.25.266

Note sur les gîtes de Craie phosphatée des environs de Roisel, suivie de considérations générales sur les dépôts de craie phosphatée de Picardie.

Lille, Liégeois-Six, 1900.

86 p., 3 fig., 21,5

in : "Ann. Soc. Géol. Nord, XXIX, 1900.



GOSSELET, J.

B 13474

Note sur des troncs d'arbre verticaux  
dans le terrain houiller de Lens.

Lille, Liégeois-Six, 1895.

13p., 2fig., 21,5x14cm.

(dans Ann.Soc.Géol.Nord, t.XXIII, p.171,  
1895)

GOSSELET, J.

B 13832

Note sur des troncs d'arbres verticaux  
dans le terrain houiller de Lens.

Lille, Liégeois-Six, 1895.

13p., 3fig., 22x13,5cm.

(dans Ann.Soc.Géol.Nord, t.XXIII, p.171,  
1895)

GOSSELET, J.

B 10.061

Note sur deux roches cristallines du terrain dévonien du Luxembourg.

Lille, 1884.

3p., 22x14,5cm.

(dans Ann.Soc.Géol.Nord, t.XI, p.338,  
1884)

GOSSELET, Jules.

B 28493

Note sur deux roches cristallines du terrain dévonien du Luxembourg.

Lille, Liégeois-Six, s. d.

3 p., 22 x 14,5 cm.

(dans Annales Soc. Geol. Nord, T.XI,  
1884.)

GOSSELET, J.

B 30.504

Note sur deux roches cristallines du terrain dévonien du Luxembourg.

(Lille), (Liègeois-Six), (1884).

3p., 22x13,5cm.

(dans "Annales Soc. Géol. du Nord,  
T. XI, 1884).

GOSSELET, J.

B 30.644

Note sur deux roches cristallines du terrain dévonien du Luxembourg.

(Lille)(Liégeois-Six)(1884)

3p., 22x13,5 cm

(dans "Annales Soc. Géol. du Nord,  
T. XI, 1884)

---

GOSSELET, Jules.

B 28016

Note sur la découverte d'une faune marine dans les sables landéniens, par M. Briart.

Lille, Liégeois-Six, 1891.

4 p., 21,5 x 14 cm.

(dans Annales Soc. Geol. Nord, T.XIX,  
1891.)

---

GOSSELET, Jules.

B 46927

note sur la terminaison meridionale du  
massif cambrien de Stavelot et sur le grès  
de Samré.

(Lille), (Liegeois-Six), (1896)

9p., 1 fig., 22x14cm

(dans "Ann.Soc.Géol.Nord, T.XXIV,  
1896.")



---

GOSSELET, Jules.

B 27970

Note sur la terminaison méridionale du  
massif cambrien de Stavelot et sur le grès  
de Samré.

Lille, Liégeois-Six, 1896;

9 p., 1 fig., 22 x 14,5 cm.

(dans Annales Soc. Géol. Nord, XXIV,  
1896.)

GOSSELET, J.

B 27276

Note sur la zone dite métamorphique de  
Paliseni.

Lille, Liégeois-Six, 1883.

6 p., 21,5 x 14 cm.

(dans Annales Soc. Géol. Nord, T.X, 1883)

---

GOSSELET, J.

A 1257

Note sur la zone dite métamorphique  
de Paliseul.

Lille, 1883.

6p., 21x13,5cm.

(dans Ann.Soc.Géol.Nord, t.X, p.30, 1883)

---

GOSSELET, Jules.

B 27891

Note sur la zone dite métamorphique de  
Paliseul.

Lille, Liégeois-Six, 1883.

6 p., 22 x 13,5 cm.

(dans Annales Soc. Géol. du Nord, X,  
1883.)

GOSSELET, J.

B 27329

Note sur l'Arkose d'Haybes et du Franc-Bois de Willerzies.

Lille, Liégeois-Six, 1883.

14 n.. 1 pl.. 22,5 x 14 cm.

(dans Annales Soc. Géol. du Nord, X,  
1883)

---

GOSSELET, Jules.

B 28282

Note sur l'Arkose d'Haybes et du Franc-Bois de Willerzies.

Lille, Liégeois-Six,

9 p., 22 x 14 cm.

(dans Annales Soc. Geol. Nord, 1883.)

---

GOSSELET, J.

B 23864

6e note sur le famennien.

Lille, 1887.

16p., 21,5x13,5cm.

(dans Ann.Soc.Géol.Nord, t.XIV, p.130,  
1887)

GOSSELET, J.

B 32897

6e note sur le famennien.

(Lille), (1887).

16p., 22x14cm.

(dans Ann.Soc.Géol.Nord, t.XIV, 1887)



GOSSELET, J.

B 13031

5e. note sur le famennien. Les schistes  
des environs de Philippeville et des bords  
de l'Ourthe.

Lille, 1881.

30p., 2pl., 21,5x13,5cm.

(dans Ann.Soc.Géol.Nord, t.VIII, p.176,  
1881)

GOSSELET, J.

B 16011

5e note sur le Namennien. Les schistes  
des environs de Philippeville et des bords  
de l'Ourthe.

Lille, 1881.

2Op., 2pl., 22x13,5cm.

(dans Ann.Soc.Géol.Nord, t.VIII; p.176,  
1881)

GOSSELET, J.

B 39.460

5e note sur le Famennien . Les Schistes  
des environs de Philippeville et des bords  
de l'Ourthe.

(Lille, Imp. Six-Horemans, 1881 )

30 p., 1 pl. h.t., 22X13,5 cm.

(ext." Ann. Soc. Géolog. Nord - T.VIII, 1881"

GOSSELET, J.

A 1255

3è note sur le famennien. Tranchée du chemin de fer du Luxembourg, Les schistes de Barvaux.

Lille, s. d.

13p., 21x13,5cm.

(dans Ann. Soc. Géol. Nord, t. VII, p. 195,  
et p. 206)

GOSSELET, J.

B 12746

3e note sur le famennien. Tranchée du chemin de fer du Luxembourg. Les schistes de Barvaux.

Lille, s.d.

13p., 22,5x14cm.

(dans Ann.Soc.Géol.Nord, t.VII, p.195 et p. 206)

GOSSELET, J.

B 13080

Note sur le taunusien dans le bassin du Luxembourg, et particulièrement dans le golfe de Charleville.

Lille, 1885.

31p., 21,5x14cm.

(dans Ann.Soc.Géol.Nord, t.XII, p.333,  
1885)

GOSSELET, J.

B 17709

Note sur le taunusien dans le bassin du Luxembourg et particulièrement dans le Golfe de Charleville.

Lille, 1885.

31 p., 21,5x13,5cm.

(dans Ann.Soc.Géol.Nord, t .XII, p.333, 1885).

GOSSELET, J.

B 39.462

Note sur le Taunusien dans le Bassin du Luxembourg et particulièrement dans le Golfe de Charleville.

(Lille, Liégeois-Six), 1885

40 p., 22,5X14 cm.

(ext. " Ann. Soc. Géolog. du Nord, T. XII,  
1885 ")



GOSSELET, J.

B 26597

Note sur le terrain dévonien de l'Ar-  
denne et du Hainaut.

(Paris), (L.Martinet), s.d.

10p., fig., 22,5x14cm

(dans "Bull.Soc.Geol.France, 2eme sér.,  
T.XIV, 1857.")

GOSSELET, Jules.

B 26807

Note sur les collines de Cassel.

(Lille), (Liégeois-Six), s.d.

8p., 21,5x14cm

(dans "Ann.Soc.Géol.Nord, T.X, 1883.")

GOSSELET, J.

B 32037

Note sur les couches de Galets de la  
feuille de Laon.

Lille, Liégeois-Six, 1899.

8p., 22x13,5cm.

(dans "Ann.Soc.Géol.Nord."T.XXVIII,  
1899).

GOSSELET, Jules.

B 28115

Note sur les gîtes de craie phosphatée des environs de Roisel, suivie de considérations générales sur les dépôts de craie phosphatée de Picardie.

Lille, Liégeois-Six, 1900.

22 p., 3 fig., 22 x 14 cm.

(dans Annales Soc. Geol. Nord. T.XXIX,  
1900,

GOSSELET, Jules.

B 28374

Note sur les gîtes de craie phosphatée des environs de Roisel, suivie de considérations générales sur les dépôts de craie phosphatée de Picardie.

Lille, Liégeois-Six, 1900.

22 p., 2 fig., 22 x 14 cm.

(dans Annales Soc. Geol. Nord, T.XXIX,  
1900.)

GOSSELET, J.

B 14489

Note sur les gîtes de phosphate de chaux  
des environs de Fresnoy-le-Grand.

Lille, Liégeois-Six, 1893.

11p., 3fig., 21,5x13,5cm.

(dans Ann.Soc.Géol.Nord, t.XXI, p.149, 1893)

GOSSELET, Jules.

B 26983

Note sur les gîtes de phosphate de chaux  
des environs de Fresnoy-le-Grand.

(Lille), (Liegeois-Six), (1893)

11p., 3fig., 21,5x13,5cm

(dans "Ann.Soc.Géol.Nord, T.XXI, 1893.")

GOSSELET, Jules.

B 27692

Note sur les gîtes de phosphate de  
chaux des environs de Fresnoy-le-Grand.

Lille, Liégeois-Six, 1893.

11 p., 3 fig., 21,5 x 14 cm.

(dans Annales Soc. Geol. du Nord, XXI,  
1893)



GOSSELET , Jules.

B 26928

Note sur les gîtes de phosphate de chaux  
d'Hem-Monacu, d'Etaves, du Ponthieu.

(Lille), (Liegeois-Six), (1896)

26p., 4fig., 3pl., 22x14cm

(dans "Ann.Soc.Géol.Nord, T.XXIV, 1896.")

GOSSELET, Jules.

B 28377

Note sur les gîtes de Phosphate de  
chaux d'Hemmonacu, d'Etaves, du Ponthieu,  
etc.

Lille, Liégeois-Six, 1896.

24 p., 4 fig., 3 pl., 22 x 14 cm.

(dans Annales Soc. Geol. Nord, T.XXIV,  
1896)

GOSSELET, Jules.

B 26982

Note sur les gîtes du phosphate de chaux  
de Templeux-Bellicourt et de Buire.

Lille, Liegeois-Six, 1893.

9p., 5fig., 21,5x13,5cm

(dans "Ann.Soc.Géol.Nord, T.XXI, 1893.")

GOSSELET, Jules.

B 26982

Note sur les grès à silex de Beuzeville  
et sur l'argile à silex blanchis.

Lille, Liegeois-Six, 1893.

4p., 21,5x13,5cm

(dans "Ann.Soc.Géol.Nord, T.XX, 1892.")

GOSSELET, J.

B 32037

Note sur les grès des Bruyères de la  
Comtesse à Molincharde.

Lille, s.n., 1899.

6p., 1f., 22x13,5cm.

(dans "Ann.Soc.Géol.Nord."T.XXVIII,  
1899).

GOSSELET, J.

B 24840

Note sur les grès des bruyères de la Comtesse à Molinchart. Note sur les couche de galets de la feuille de Laon.

Lille, Liégeois-Six, 1899.

21 p., 1 fig., 22 x 13,5 cm.

(dans Ann. Soc. Géol. du Nord, XXVIII,  
1899.)

GOSSELET, Jules.

B 26883

Note sur les roches draguées au large d'  
Ostende.

(Lille), (Liegeois-Six), s.d.

3p., 21,5x14cm

(dans "Ann.Soc.Geol.Nord, T.XIII, 1886.")

GOSSELET, J.

A 1640

Note sur les schistes de Bastogne.

Lille, 1885.

22p., 1pl., 21x13,5cm.

(dans Ann.Soc.Géol.Nord, t.XII, p.173,  
1885)



GOSSELET, Jules.

B 26806

Note sur les schistes de Bastogne.

(Lille), (Liégeois-Six), s.d.

22p., 1pl., 22,5x14,5cm

(dans "Ann.Soc.Géol.Nord, T.XII, 1885.")

GOSSELET, Jules.

B 27704

Note sur les schistes de Bastogne.

Lille, Liégeois-Six, 1885.

22 p., 1 pl., 22 x 14 cm.

(dans Annales Soc. Géol. du Nord, XII,  
1885)

GOSSELET, J.

B 15235

Note sur les schistes de Saint-Hubert  
dans le Luxembourg et principalement dans  
le bassin de Neufchâteau.

(Lille), (1884 ).

23p., 21,5x13,5cm.

(dans Ann.Soc.Geol.Nord, t.XI, p.258,  
1884).

GOSSELET, Jules.

B 28180

Note sur les schistes de Saint-Hubert  
dans le Luxembourg et principalement dans  
le bassin de Neufchâteau.

s. l. ed. n. d.,

20 p., 22 x 14 cm.

(dans Annales Soc. Geol. Nord, T.XI,  
1884)

GOSSELET, J.

B 39.461

Note sur les schistes de Saint-Hubert dans le Luxembourg et principalement dans le Bassin de Neufchâteau.

s?1.éd., 1884  
29 p., 22X14 cm.

(ext." Annales Soc. Géolog. du Nord, T. XI,  
1884 ")

GOSSELET, J.

B 39.468

Note sur les schistes de Saint Hubert dans  
le Luxembourg et principalement dans le Bassin  
de Neufchâteau .

s.l.éd.

19 p., 22X14 cm.

(ext. " Annales Soc. Géol. du Nord, T.XI,  
1884 ")

GOSSELET, Jules.

B 26794

Note sur l'existence du gault dans le  
Hainaut.

(Paris), (L.Martinet), s.d.

9p., 1fig., 22,5x14cm

(dans "Bull.Soc.Géol.France, 2eme sér.,  
T.XVI, 1858.")

GOSSELET, J.

B 17706

Note sur quelques affleurements des  
poudingues dévonien et liasiques et sur  
l'existence de dépôts siluriens dans  
l'Ardenne.

Lille, 1884.

9 p., 21,5x13,5cm.

(dans Ann.Soc.Géol.Nord, t.XI, p.245,  
1884).



GOSSELET, J.

B 27308

Note sur quelques affleurements des pou-  
dingues dévonien et liasique et sur l'exis-  
tence de dépôts siluriens dans l'Ardenne.

Lille, Liégeois-Six, 1884.

9 n., 22 x 14 cm.

(dans Annales Soc. Geol. Nord, XI, 1884)

GOSSELET, J.

A 1297

Note sur quelques rhynchonelles du terrain devonien supérieur.

Lille, 1887.

34p., 3pl., 21x14cm.

(dans Ann.Soc.Géol.Nord, t.XIV, p.188, 1887)

GOSSELET, J.

A 4.078

Note sur quelques Rhynchonelles du terrain  
dévonique supérieur.

(Lille, Liègeois-Six), 1887

39 p., 3 pl. h.t., 21X14 cm.

(ext." Ann. Soc. Géol. Nord, T.XIV, 1887")

GOSSELET, J.

B 13161

Note sur quelques rhynchonelles du terrain dévonique supérieur.

Lille, 1887.

34p., 3pl., 21,5x14cm.

(dans Ann.Soc.Géol.Nord, t.XIV, p.188,  
1887)

GOSSELET, J.

A. 7.509

Note sur quelques Rhynchonelles du terrain  
devonique supérieur.

Lille. 1887. 21 cm. ill.

Annales Société Géologique du Nord. T.XIV.  
(p. 188-221).

GOSSELET, Jules.

B 28275

Notes on the Palaeozoic Rocks of Belgium.

London, Brussels, Stanford, Mayolez,  
1885.

20 p., 12 fig., 21,5 x 14,5 cm.  
(dans Geol. Ass.)

GOSSELET, J.

B 28621

Notes on the Palaeozoic Rocks of Belgium.

London, Brussels, E. Stanford, G. Mayolez, 1885  
2Op., 12 fig., 2L, 5x14,5 cm.  
(dans "Geol. Assoc. London")

GOSSELET, J.

B 27456

Notes sur la carte géologique des planchettes de Gedinne et de Willerzies.

Lille, Liégeois-Six, 1898.

32 p., 22 x 13.5 cm.

(dans Annales Soc. Géol. du Nord, XXVII,  
1898)



GOSSELET, Jules.

B 28512

Notes sur la carte géologique des planchettes de Gedinne et de Willerzies suivies d'observations sur les schistes ottréolitifères de Saint Jean.

Lille, Liégeois-Six, 1898.

32 p., fig., 1 carte, 21,5 x 14 cm.

(dans Annales Soc. Geol. Nord, T.XXVII, 1898.)

GOSSELET, Jules.

B 27585

Notes sur le Famenien. 3, 4, 6.

Lille, Liégeois-Six, 1887.

2 fasc., 22 x 14,5 cm.

(dans Annales Soc. Géol. du Nord, XV,  
1887)

GOSSELET, J.

B 35323

Notes sur les sables de la plage de Dun-  
kerque.

(Lille)(Liégeois-Six)(1900).

6p., 22x13,5cm.

(dans Annales Soc.Geol.du Nord T XXIX,  
1900.)

GOSSELET, J.

B 17567

Notes sur les sables tertiaires du plateau de l'Ardenne.

Lille, Six-Horemans, 1880.

13p., 22,5x14cm.

(dans Ann.Soc.Géol.Nord, t.VII, p.100,  
1879)

GOSSELET, Jules.

B 26651

Notes sur les sables tertiaires du  
plateau de l'Ardenne.

Lille, Six-Horemans, 1880.

12p., fig., 22,5x14,5cm

(dans "Ann.Soc.Géol.Nord, T.VIII, 1879)

GOSSELET, J.

B 23669

Notes sur quelques rhynchonelles du terrain dévonique supérieur.

(Lille), 1887.

34p., 2pl., 21,5x13,5cm.

(dans Ann. Soc. Géol. Nord, t. XIV, p. 188, 1887)

GOSSELET, J.

B 15946

Notice nécrologique sur Jean-Baptiste-  
julien d'Omalius d'Halloy.

s.l.éd., 1878.

15p., 24x15cm.

(dans Bull.Soc.Géol.France, 3e sér., t.  
VI, p.453, 1878)

GOSSELET, Jules.

B 26787

Notice sur la craie de Lezennes.

s.l.ed.n.d.

7p., 22,5x14cm

(dans "Mém.Soc.Imp.Sc.Agr.Arts de Lille,  
1869, 3eme sér., T.VII.")



GOSSELET, J.

B 24062

Nouveaux documents pour l'étude du fa-  
mennien. Tranchées de chemin de fer entre  
Féron et Semeries. Schistes de Sains.

Lille, 1879.

11p., 22x13,5cm.

(dans Ann.Soc.Géol.Nord, t.VI, p.389, 1879)

GOSSELET, J.

B 26447

Nouvelles observations sur l'existence  
du Gault dans le département du Nord.

Lille, Danel, s.d.

7p., 22x14cm

(dans "Mém.Soc.Imp.Sc;Agr.Cult.Arts de  
Lille, T.7, 3eme sér., 1869.")

GOSSELET, Jules.

B 26786

Nouvelles observations sur l'existence  
du gault dans le département du Nord.

(Lille), (L.Danel), s.d.

7p., 22,5x14cm

(dans "Mém.Soc.Imp.Sc.Agr.Arts de Lille,  
1869, 3eme sér., T.7.")

GOSSELET, J.

B 17758

Observations au sujet de la note sur le terrain houiller du Boulonnais par M. Orby.

Lille, 1891.

22 p., 21,5x14cm.

(dans Ann.Soc.Géol.Nord, t.XIX, p.13,  
1891).

GOSSELET, Jules.

B 28016

Observations au sujet de la note sur le terrain houiller du Boulonnais de M. Olry.

Lille, Liégeois-Six, 1891.

12 p., 21,5 x 14 cm.

(dans Annales Soc. Géol. Nord. T. XIX,  
1891.)

GOSSELET, Jules.

B 27893

Observations au sujet de la note sur le terrain houiller du Boulonnais de M. Olry. Note sur la découverte d'une faune marine dans les sables landéniens par M. Briart. Aperçu sur le gîte de phosphate de chaux de Hesbaye d'après les travaux de MM. Lohest Schmitz et Forir.

Lille, Liégeois-Six, 1891.

36 p., 22 x 14 cm.

(dans Annales Soc. Geol. Nord?

XIX, 1891,

GOSSELET, Jules.

B 26795

Observations géologiques faites en Italie.

(Lille), (L.Danel), s.d.

59p., 7pl., 22,5x14cm

(dans "Mém.Soc.Imp.Sc.Agr.Arts de Lille,  
1868, 3eme sér., T.6.")

GOSSELET, J.

B 17756

Observations sur la position du grès de Belleu, du grès de Molinchart et du Conglomérat de Cernay.

Lille, Liegeois-Six, 1891.

11 p., 21,5x14cm.

(dans Ann.Soc.Géol.Nord, t.XIX,  
p.102, 1891).



GOSSELET, Jules.

B 28015

Observations sur la position du grès de Belleu, du grès de Molinchart et du Conglomérat de Cernay.

Lille, Liégeois-Six, 1891.

11 p., 21,5 x 14,5 cm.

(dans Annales Soc. Geol. Nord. T.XIX,  
1891.)

GOSSELET, Jules.

B 28542

Observations sur la position du grès de Bellen, du Grès du Molinchart et du conglomérat de Cernay.

Lille, Liégeois-Six, s. d.

11 p., 22 x 14 cm.

(dans Annales Soc. Geol. Nord, T.XIX,  
1891.)

GOSSELET, Jules.

B 27069

Observations sur le gisement de la houille  
dans le département du Nord.

(Lille), (L.Danel), (1863)  
15 n., 1 pl., 22,5 x 14 cm.

GOSSELET, Jules.

B 34.574

Observations sur le gisement de la  
houille dans le département du Nord.

Lille, L. Danel, 1863.

18 p., 1 pl., 22,5x14cm.

GOSSELET, J.

B 27267

Observations sur les calcaires d'eau douce  
du Nord-Est de l'Aquitaine.

Bordeaux, F. Degréteau & Cie, s. d.

6 p., 2 fig., 22,5 x 15,5 cm.

(dans Actes Soc. Linnéenne de Bordeaux,  
T. XXIV)

GOSSELET, J.

B 27257

Observations sur les dislocations brusques éprouvées par les terrains primaires de la Belgique.

Paris, E. Martinet, s. d. 8 p., 22 x 14,5  
(dans Bull. Soc. Géol. de France, cm  
2ème sér., t.XX)

GOSSELET, J.

B 17690

Observations sur les formations marines  
modernes du port de Dunquerque.

Lille, 1883.

19 p., 2 pl., 21,5x13,5cm.

(dans Ann.Soc.Géol.Nord, t.X, p.38, 1883).

GOSSELET, J.  
STOCKMANS, F.

B. 51.526  
B. 51.527

Gosselet (Jules-Auguste-Alexandre), géologue

Bruxelles, Etablis. E. Bruylant, 1967, 24cm  
Biographie nationale publiée par l'Académie  
royale des Sciences des lettres et des Beaux  
Arts de Belgique 1967 T.34(1) vol. 425-429.



GOSSELET.

B 27256

Observations sur les formations marines  
modernes du nord de Dunkerque.

Lille, Liégeois-Six, 1883.

19 n., 2 pl., 21,5 x 14 cm.

(dans Annales Soc. Géol. Nord, T.X, 1883)

GOSSELET, J.

B 27269

Observations sur les limites des bassins hydrographiques de la mer de la Manche.

Lille, Six-Horemans, 1881.

7 p., 21,5 x 14 cm.

(dans Annales Soc. Géol. du Nord, VIII,  
1881)

GOSSELET.

B 27249

Observations sur les limites des bassins hydrographiques de la mer du Nord et de la mer de la Manche.

Lille, Six-Horemans, 1881.

7 p., 21,5 x 14 cm.

(dans Annales Soc. Géol. du Nord,  
T.VIII, 1881)

GOSSELET, J.

B 17565

Observations sur les sables d'Anvers.

Lille, 1875.

6p., 23x14cm.

(dans Ann.Soc.Géol.Nord, t.II, p.129,  
1875)

GOSSELET, J.

B 26448

Observations sur les sables d'Anvers.

Lille, Six-Horemans, s.d.

6p., 23x14,5cm

(dans "Ann.Soc.Géol.Nord, T.II, 1875.")

GOSSELET, Jules.

B 26792

Observations sur les sables d'Anvers.

(Lille), (Six-Horemans), s.d.

6p., 22,5x14cm

(dans "Ann.Soc.Géol.Nord, T.II, 1875.")

---

GOSSELET, . . J

B 31.233

Observations sur les sables d'Anvers.

(Lille)(Six-Horemans)(1875).

6p., 22,5x14cm.

(dans "Annales Soc.Géol.Nord"T.II,  
1875).

GOSSELET.

B 27227

Observations sur les terrains primaires  
de la Belgique et du Nord de la France.

Paris, L. Martinet, 1860.

16 p., 6 fig., 22 x 14,5 cm.

(dans Bull. Soc. Géol. de France, 2ème  
sér., t. XVIII, 1860)



GOSSELET, J.

B 12945

Observations sur quelques gisements  
fossilifères du terrain dévonien de l'Ar-  
denne.

(Paris), 1862.

6 p., 22x14cm.

(dans Bull.Soc.Géol.France, 2e sér.,  
t.XIX, p.559, 1862).

GOSSELET, J.

B 12947

Observations sur quelques gisements  
fossilifères du terrain évonien de  
l'Ardenne.

(Paris), 1862.

6 p., 21,5x14cm.

(dans Bull.Soc.Géol.France, 2e sér.,  
t .XIX, p.559, 1862).

---

GOSSELET, Jules.


B 28214

Plis dans la craie du Nord du bassin de Paris révélés par l'exploitation des phosphates.

Lille, Liégeois-Six, 1901.

7 p., 3 fig., 22 x 14 cm.

(dans Annales Soc. Geol. Nord, T.XXX,  
1901.)



GOSSELET, J.

B 10329

Les porphyroïdes de la Meuse.

Lille, Liégeois-Six, 1903.

6p., 1fig., 21,5x13,5cm.

(dans Ann.Soc.Géol.Nord, t.XXXII, p.56,  
1902)

GOSSELET, J.

B 13786

Les porphyroides de la Meuse.

Lille, Liégeois-Six, 1903.

6p., 21,5x14cm.

(dans Ann.Soc.Géol.Nord, t.XXXII, p.56,  
1903)

GOSSELET, J.

B 13516

Première note sur les fossiles découverts à Liévin.

Lille, Liégeois-Six, 1900.

3p., 22x14cm.

(dans Ann.Soc.Géol.Nord, t.XXIX, p.22, 1900)

GOSSELET, Jules.

B 26797

Programme d'une description géologique  
et minéralogique du département du Nord.

Lille, L.Danel, 1867.

47p., 23x14cm

(dans "Introd.Statistique Archéol.puiblié  
par Comm.Hist.")

GOSSELET, J.

B. 53.937

Programme d'une description géologique et Minéralogique  
du Département du Nord. Lille 1867, in-8°, 47 pp.

- 1868. 22 cm.

(C.R.) Neues Jahrbr. Mineralogie. 1868. pp. 225-228.



GOSSELET, J.

B 175 4

Les progrès de la géologie dans le Nord  
depuis dix ans.

(Lille), (1874).

15p°, 23,5 x 14,5cm.

(dans Ann.Soc.Géol.Nord, t.I, p.86)

GOSSELET, Jules.

B 26746

Les progrès de la géologie dans le  
Nord depuis dix ans.

(Lille), (Six-Horemans), s.d.

15p., 22,5x14cm

(dans "Ann.Soc.Géol.Nord, T.I.")

GOSSELET, J.

B 27268

Puits-Artésiens dans les Flandres.

Lille, Six-Horemans, 1882.

6 p., 22 x 14 cm.

(dans Annales Soc. Géol. du Nord, T.IX,  
1882)

GOSSELET, .

B 12913

Quelques documents pour l'étude des schistes de Famenne.

Lille, 1877.

18 p., 2 pl., 21,5x14cm.

(dans Ann.Soc.Géol.Nord, t.IV, p.303,  
1877).

GOSSELET, J.

B 16010

Quelques documents pour l'étude des schistes de Famenne.

Lille, 1877.

18p., 1 pl., 22x13,5cm.

(dans Ann.Soc.Géol.Nord, t.IV, p.303,187

GOSSELET, Jules.

B 26778

Quelques documents pour l'étude des  
schistes de Famenne.

Lille, Six-Horemans, 1877.

28p., 22x14cm

(dans "Ann.Soc.Géol.Nord, T.III,  
1877.")

---

GOSSELET, Jules.

B 2770x

Quelques documents pour l'étude des  
schistes de Famenne.

Lille, Six-Horemans, 1877.

18 p., 2 pl., 22 x 13,5 cm.

(dans Annales Soc. Géol. du Nord,  
IV, 1877.)

GOSSELET, J.

B. 46.542

Quelques documents pour l'étude des schistes de  
Famenne.

Lille, Soc.Géol.Nord, 1877, 22, ill.

extr. "Ann.Soc.Géol.Nord", T.IV, pp.303-320



---

GOSSELET, Jules.

B 27972

Quelques doutes sur les hypothèses  
émises au sujet des cours de la Meuse.

Lille, Liégeois-Six, 1907.

12 p., 22 x 14,5 cm.

(dans Annales Soc. Géol. du Nord,  
XXXVI, 1907.)

GOSSELET, . . ]

B 24847

Quelques observations géologiques aux  
environs de Guiscard et de Sinceny.

Lille, Liégeois-Six, 1894.

17 p., 3 fig., 22 x 14 cm.

(dans Ann. Soc. Geol. du Nord, XXII,  
1894.)

GOSSELET, Jules.

B 28378

Quelques observations géologiques aux  
environs de Guiscard et de Sinceny.

Lille, Liégeois-Six, 1894.

16 p., 3 fig., 22,5 x 14,5 cm.

(dans Annales Soc. Geol. Nord, T.XXII,  
1894.)

GOSSELET, J.

B 26452

Quelques reflexions sur la structure  
et l'âge du terrain houiller du nord de  
la France.

Lille, Six-Horemans, (1877)

17p., 23x14,5cm

(dans "Ann.Soc.Géol.Nord, T.IV, 1877.")

GOSSELET, J.

B 16015

Quelques réflexions sur la structure et l'âge du terrain houiller du Nord de la France, à l'occasion du mémoire de M. Breton et de celui de M. l'abbé Boulay.

Lille, Six-Horemans, 1877.

18p., 22x13,5cm.

(dans Ann.Soc.Géol.Nord, t.IV, p.159,  
1877)

GOSSELET

B 27065

Quelques réflexions sur la structure et l'âge du terrain houiller du Nord de la France à l'occasion du mémoire de M. Breton et de celui de M. l'Abbé Boulay.

Lille, Sex-Horemans, 1877.

18 p., 21,5 x 13,5 cm.

(dans Annales Soc. Géol. Nord, IV, 1877)

GOSSELET, Jules.

B 27636

Quelques réflexions sur la structure et l'âge du terrain houiller du Nord de la France à l'occasion du Mémoire de M. Breton et de celui de M. l'Abbé Boulay.

Lille, Six-Horemans, 1877.

18 p., 22,5 x 14,5 cm.

(dans Annales Soc. Geol. du Nord, IV,  
1887)

GOSSELET

B 32124

Quelques réflexions sur la structure  
et l'âge du terrain houiller du Nord de  
la France à l'occasion du Mémoire de M.  
Breton et de celui de M. l'abbé Bouloy.

Lille, Six-Horemans, 1877.

20p., 22x14cm.



GOSSELET.

B 34.570

Quelques réflexions sur la structure  
et l'âge du terrain houiller du nord  
de la France à l'occasion du mémoire de  
M. Breton et de celui de M. l'abbé  
Boulay.

Lille, Six-Horemans, 1877.

20 p., 22,5x14cm.

(dans "Ann. Soc. Géol. Nord." IV)

GOSSELET, J.

A 1960

Quelques réflexions sur les cours de l'  
Oise moyenne et de la Sambre supérieure.

Lille, Liégeois-Six, 1900.

13p., 21x14cm.

(dans Ann.Soc.Géol.Nord, t.XXIX, p.36)

GOSSELET, J.

B 12987

Quelques remarques sur la flore des sable  
d'Ostricourt.

Lille, 1883.

7 p., 1 pl., 21,5x14cm.

(dans Ann.Soc.Géol.Nord, t.X, p.100,1883).

GCSSELET, J.

B 14604

Quelques remarques sur la flore des sables d'Ostricourt.

Lille, 1883.

7p., 1pl., 22x14cm.

(dans Ann.Soc.Géol.Nord, t.X, p.100, 1883)

GOSSELET, Jules

B 32412

Réflexions sur le gisement de la  
houille dans les départements du Nord  
et du Pas-de-Calais - (2e article).

(Lille) (Danel) s.d.

8p., 1pl., 21,5x14,5cm.

GOSSELET, Jules

B 32414

Réflexions sur le gisement de la  
houille dans les départements du Nord et  
du pas-de-Calais. (2e article).

(Lille) (Danel) (1863).

8p., 1pl., 22,5x14cm.

GOSSELET, J.

B 17566

Relations des sables d'Anvers avec les  
système diestien et boldérien.

Lille, Six-Horemans, 1876.

14p., 22x14,5cm.

(dans Ann.Soc.Géol.Nord,t.IV,p.1,1876)

---

GOSSELET, J.

B 26348

Relations des sables d'Anvers avec les  
systèmes diestien et boldérien.

s.l.ed.n.d.

14p., 22x14cm

(dans "Ann.Soc.Géol.Nord, T.IV, 1876.")



GOSSELET, Jules.

B 26788

Relations des sables d'Anvers avec les  
systèmes diestien et boldérien.

(Lille), (Six-Horemans), (1876)

14p., 22,5x14cm

(dans "Ann.Soc.Géol.Nord, T.IV, 1876.")

GOSSELET, J.

B 27384

Remarques sur la discordance du dévonien  
sur le cambrien dans le Massif de Stavelot.

Lille, Liégeois-Six, s.d.

4 p., 22 x 14 cm.

(dans Annales Soc. Géol. Nord, XV, 1)

GOSSELET, Jules.

B 28370

Remarques sur la faune dévonienne de l'Ardenne et en particulier sur celle du Famennien.

Lagny, F. Aureau, 1887.

4 p., 25 x 16 cm.

(dans Bull. Soc. Geol. France, 3ème sér.  
t.XV, 1887.)

GOSSELET, J;

B 13790

Remarques sur la faune de l'assise de  
Vireux à Grupont.

(Lille), (1884).

3p., 22x14,5cm.

(dans Ann.Soc.Géol.Nord, t.XI, p.336, 1884)

GOSSELET, J.

B 15050

Remarques sur la faune de l'assise de  
Vireux à Grupont.

(Lille), (1884).

3p., 21,5x13,5cm.

(dans Ann.Soc.Géol.Nord; t.XI, p.336, 1884)

GOSSELET, J.

B 24056

Remarques sur la faune de l'assise de  
Vireux à Grupont.

(Lille), (1884).

3p., 22x13,5cm.

(dans Ann.Soc.Géol.Nord, t.XI, p.336, 1884)

---

GOSSELET,

A 1939

Remarques sur la pénétration des eaux  
fluviales dans le sol.

s.l.éd.n.d.

8p., 21x13,5cm.

(dans Arch.Comice Agric.Arrondiss.Lille

GOSSELET, J.

B 22220

Remarques sur la pénétration des eaux  
pluviales dans le sol.

(Lille), s. d.

8 p., 21,5 x 14 cm.

(dans Arch. Comice Agric. Arrondiss.  
Lille)



GOSSELET, J.

B 22239

Remarques sur la pénétration des eaux  
pluviales dans le sol.

Lille, s. d.

8 p., 21,5 x 13 cm.

(dans Arch. Comice Agric. Arrond. de  
Lille)

---

GOSSELET, J.

B 27566

Réponse à la note de M. Forir: sur la  
série rhénane des planchettes de Felenne,  
de Vencimont et de Pondsôme.

s. 1. éd., 1896.

3 p., 24 x 16 cm.

(dans Annales Soc. Géol. de Belg., XXIV,  
Bull.)

---

GOSSELET, J.

B 27622

Réponse à la note de M. Forir: sur la  
série rhénane des planchettes de Félenne,  
de Vencimont et de Pondrôme.

s. l. éd., (1896).

3 p., 23,5 x 16,5 cm.

(dans Annales Soc. Géol. de Belg.  
XXIV, Bull.)

GOSSELET

P 4150

Revision de la feuille de Laon.

Paris, Ch. Béranger, 1899.

1p., 25x16cm.

(dans Bull.Serv.Carte Géol. de France,  
t. 10, n°69).

GOSSELET

P 4150

Revision des feuilles de Montreuil et  
d'Arras.

Paris, Ch. Béranger, 1902.

1p., 25x16cm.

(dans Bull.Serv.Carte Géol. de France,  
t.12,n°85).

---

GOSSELET

P 4150

Révision des feuilles de Montreuil et  
d'Arras.

Paris, Ch. Béranger, 1902.

3p., 25x16cm.

(dans Bull.Serv.Carte Géol. de France,  
t.13,n°91).

GOSSELET, J.

B 10.162

Les richesses minérales de la région du Nord. Houilles, phosphates de chaux, marbres, etc.

s.l.éd., 1891.

22p., 1pl., 11fig., 24x16cm.

GOSSELET, J.

B 39.459

La roche à Fépin.- Contact du terrain silurien et du terrain dévonien, sur les bords de la Meuse.

s.l.éd.,1879

8 p., 2 fig., 21,5X13 cm.

(ext." Annales Soc. Géolog. du Nord, T.VI,  
1879 ")





GOSSELET, J.

A 1258

Les schistes de Fumay.

Lille, 1883.

24p., 2pl., 21x13,5cm.

(dans Ann.Soc.Géol.Nord, t.X, p.63, 1883)

GOSSELET.

B 27248

Les schistes de Fumay.

Lille, Liégeois-Six, 1883.

24 n., 21,5 x 13,5 cm.

(dans Annales Soc. Geol. du Nord, T.X,  
1883)

---

GOSSELET, Jules

B 27892

Les schistes de Fumay.

Lille, Liégeois-Six, 1883.

24 p., 2 pl., 22 x 14 cm.

(dans Annales Soc. Geol. Nord, X, 1883.)

GOSSELET .

B.34.684

Les schistes des environs de Philippeville et des bords de l'Ourthe.

(Lille), (Six), (1881).

30 p., 2 pl., 22 X 14 cm.

(dans " Ann. Soc. Géol. nord."VIII).

GOSSELET, J.

B.25.248

Silex taillés trouvés dans les exploitations de phosphate de chaux de M. Delattre à Quiévy près Solesmes(Nord)

Lille, L. Danel, 1891.

8 p., 7 pl., 25.

GOSSELET, Jules.

B 27586

Sixième note sur le Famennien.

Lille, Liégeois-Six, 1887.

16 p., 22 x 14 cm.

(dans Annales Soc. Geol. Nord, XIV, 1887)

GOSSELET, .J.

B 24790

Le sol arable et le sous-sol.

Lille, Liégeois-Six, 1899.

19 p., 22,5 x 14 cm.

(dans Annales Soc. Geol. du Nord,  
XXVIII, 1899.)

GOSSELET, Jules.

B 28114

Le sol arable et le sous-sol.

Lille, Liégeois-Six, 1899.

19 p., 22 x 13,5 cm.

(dans Annales Soc. Geol. Nord.

T.XXVIII, 1899.)



GOSSELET, Jules.

B 28376

Le sol arable et le sous-sol.

Lille, Liégeois-Six, 1899.

19 p., 22 x 14 cm.

(dans Annales Soc. Geol. Nord,  
T.XXVIII, 1899.)

GOSSELET, J.

B 28399

Un sondage à Merlimont (Pas-de-Calais).

Lille, Liégeois-Six, 1903.

8 p., 1 fig., 21,5 x 14 cm.

(dans Annales Soc. Geol. Nord. T.XXXII,  
1903)

GOSSELET, Jules.

B 27584

Sondage fait à Guise à 27 m. au-dessus  
du niveau de la Vallée de l'Oise.

Lille, Six-Horemans, 1878.

6 p., 22 x 14,5 cm.

(dans Ann. Soc. Geol. du Nord, VI, 1878,

GOSSELET, J.

B 29.465

Les sondages du littoral de l'Artois  
et de la Picardie.

(Lille), (Liégeois-Six), (1905).

11p., 22,5x14,5cm.

(dans "Annales Soc.Géol.Nord"XXXIV,  
1905).

GOSSELET, J.

B 27304

Sur la faille de Remagne et sur le métamorphisme qu'elle a produit.

Lille, Liégeois-Six, 1884.

15 p., 22,5 x 14,5 cm.

(dans Annales Soc. Geol. Nord, XI, 1884)

GOSSELET, Jules.

B 26602

Sur la géologie des terrains primaires  
de la Belgique.

Bruxelles, Hayez, s.d.

3p., 22x14cm

(dans "Bull. Acad. Roy. Belg., 2eme sér.,  
T. XV, N°1.")

GOSSELET, J.

B 27896

Sur la géologie des terrains primaires de  
la Belgique.

Bruxelles, Hayez, s. d.

3 p., 22 x 13,5 cm.

(dans Ac. Roy. de Belg.,

Bull. 2ème série, t. XV, n. 1)

GOSSELET, J.

B 27384

Sur la présence du coticule dans le pou-  
dingue de Salm-le-Château et de la Biotite  
dans les schistes qui accompagnent l'arkose  
gedinienne.

Lille, Liégeois-Six, s. d.

15 p., 22 x 14 cm.

(dans Annales Soc. Géol. Nord, XV)



GOSSELET, Jules.

B 27690

Sur la présence du coticule dans le pou-  
dingue de Salm-le-Chateau et de la Biotite  
dans les schistes qui accompagnent l'arkose  
gédiniennne.

Lille, Liégeois-Six,

19.p., 21,5 x 14 cm.

(dans Annales Soc. Géol. du Nord, XV)

GOSSELET, J.

B 26609

Sur la structure générale du bassin  
houillier franco-belge.

(Meulan, A. Masson (1880)).

7p., 6fig., 24x16,5cm.

(dans "Bull. Soc. Géol. de France.).

GOSSELET

B 27226

Sur la structure générale du bassin houil-  
ler franco-belge.

(Meulan), A. Masson, 1880.

7 p., 6 fig., 25 x 16 cm.

(dans Bull. Soc. Géol. de France, 3ème  
sér., t. VIII, 1880)

GOSSELET, J.

A 1260

Sur la structure géologique de l'Ardenne, d'après M. von Lasaulx.

Lille, 1885.

8p., 21x13,5cm.

(dans Ann.Soc.Géol.Nord, t.XII, p.195, 1885)

GOSSELET, J.

A 4.077

Sur la structure géologique de l'Ardenne  
d'après VON LASAULX.

(Lille-Liègeois-Six), 1885

9 p., 21X13,5 cm.

(ext. " Ann. Soc. Géolog. Nord, T.XII, 1885")

GOSSELET, J.

B 13070

Sur la structure géologique de l'Ardenne  
d'après M. von Lasaulx.

Lille, 1885.

9p., 21,5x13,5cm.

(dans Ann.Soc.Géol.Nord, t.XII, p.195,  
1885)

GOSSELET, Jules.

B 27969

Sur la structure géologique de l'Ardenne  
d'après M. von Lasault.

Lille, Liégeois-Six, 1885.

9 p., 21,5 x 13,5 cm.

(dans Annales Soc. Géol. du Nord, XII,  
1885.)

GOSSELET, J.

B 10546

Sur le Caillou de Stonne.

Lille, 1881.

4p., 21,5x13,5cm.

(dans Ann.Soc.Géol.Nord, t.VIII, p.205,  
1881)



GOSSELET, J.

B 13030

Sur le Caillou de Stonne.

Lille, 1881.

4p., 21,5x14cm.

(dans Ann.Soc.Géol.Nord, t.VIII, p.205,  
1881)

GOSSELET, J.

B 27271

Sur le caillou de Stonne.

Lille, Six-Horemans, 1881.

4 p., 21,5 x 14 cm.

(dans Annales Soc. Géol. du Nord, VIII,  
1881)

GOSSELET, J.

B 27385

Sur le calcaire bréchiforme.

Lille, Liégeois-Six, s. d.

6 p., 22,5 x 14,5 cm.

(dans Annales Soc. Géol. Nord, XV)

GOSSELET, J.

A 1926

Sur le calcaire dévonien supérieur dans  
le N.E. de l'arrondissement d'Avesnes.

(Bruxelles), (F.Hayez), 1877.

2p., 21,5x13,5cm.

(dans Bull.Acad.Roy.Belg., 2e sér., t.XLIV  
n°9-10)

GOSSELET, J.

B 16012

Sur le calcaire dévonien supérieur dans  
le N.E. de l'arrondissement d'Avesnes.

(Bruxelles), 1877.

2p., 21,5x14,5cm.

(dans Bull.Acad.Roy.Belg., 2e sér., t.  
XLIV, n°9 et 10, 1877)

GOSSELET, Jules.

B 26779

Sur le calcaire dévonien supérieur dans  
le N.-E. de l'arrondissement d'Avesnes.

Bruxelles, Hayez, s.d.

2p., 22,5x14cm

(dans "Bull. Acad. Roy. Belg., 2eme sér.,  
T. XLIV, N°9 & 10, 1877.")

GOSSELET, Jules.

B 28498

Sur le calcaire dévonien supérieur  
dans le N.E. de l'arrondissement d'Avesnes

Bruxelles, F. Hayez, s. d.

2 p., 22 x 14,5 cm.

(dans Bull. Acad. R. Belge, 2ème sér.  
t. XLIV, no 9 et 10, 1877;

GOSSELET, J.

A 1252

Sur le forage de puits artésiens dans  
la Flandre.

Lille, 1882.

6p., 20,5x13,5cm.

(dans Ann.Soc.Géol.Nord, t.IX, p.71, 1882)



GOSSELET, J.

A 1253

Sur les terrains primaires de la Belgique.

(Bruxelles), s.d.

14p., 20,5x13,5cm.

(dans Bull.Acad.Roy.Belg., 2e sér., t.  
XV, n°1)

GOSSELET, J.

B 24057

Sur les terrains primaires de la Belgique.

(Bruxelles), (1865).

14p., 21,5x14cm.

(dans Bull. Acad. Roy. Belg., 2e sér., t. XV,  
n°1, 1865)

GOSSELET, Jules.

B 26810

Sur les terrains primaires de la Belgique.

(Bruxelles), (Hayez), s.d.

14p., 22x14cm

(dans "Bull. Acad. Roy. Belg., 2eme sér.,  
T. XV, N°1.")

GOSSELET, J.

A 1251

Sur l'origine de la stratification entrecroisée dans les sables.

Lille, 1882.

8p., 2fig., 20,5x13,5cm.

(dans Ann.Soc.Géol.Nord, t.IX, p.76, 1882)

GOSSELET, J.

B 26610

Sur l'origine de la stratification  
entrecroisée dans les sables.

(Lille, Six-Horemans, s.d.).

8p., 2fig., 22x14cm.

(dans "Ann.Soc.Géol.Nord, t.IX, 1882.")

GOSSELET, J.

B 12902

Le système du poudingue de Burnot.

s.l.éd.n.d.

32 p., 3 pl., 14 fig., 24x16cm.

(dans Bibl.des H.Etudes, t.IX, art.n°5).

GOSSELET, J.

B 39.473

Le Système du Poudingue de Burnst.

s.1. éd., 1873

32 p., 3 pl., 24X16 cm.

(ext." Ann. Soc. Géol.-IV.22. art.,n°7")

GOSSELET, J.

P 4182

Le système de Poudingue de Burnot.

Paris, G. Masson, 1873.

32p., 3pl., 25x15, 7<sup>2</sup>cm.

(dans Ann. Sciences Géol., t. IV).



GOSSELET, J.

A 1261

Tableau de la faune coblenzienne.

Lille, 1886.

18p., 21x13,5cm.

(dans Ann.Soc.Géol.Nord, t.XIII, p.292,  
1886)

GOSSELET, J.

A 4.079

Tableau de la faune Coblenzienne.

(Lille, Liègeois-Six), 1886

16 p., 21X13,5 cm.

(ext. "Ann. Soc. Géol. Nord, T. XIII, 1886")

GOSSELET, J.

B 13159

Tableau de la faune coblenzienne.

Lille, 1886.

18p., 22x13,5cm.

(dans Ann.Soc.Géol.Nord, t.XIII, p.292,  
1886)

GOSSELET, J.

B 13788

Tableau de la faune coblenzienne.

(Lille), 1886.

18p., 21,5x14cm.

(dans Ann.Soc.Géol.Nord, t.XIII, p.292,  
1886)

GOSSELET, J.

B 23670

Tableau de la faune coblenzienne.

(Lille), 1886.

18p., 21,5x13,5cm.

(dans Ann. Soc. Géol. Nord, t. XIII, p. 292,  
1886).

GOSSELET, J.

B 24059

Tableau de la faune coblenzienne.

Lille, 1886.

18p., 21,5x14cm.

(dans Ann.Soc.Géol.Nord, t.XIII, p.292,  
1886)

GOSSELET, J.

A 1254

Le terrain dévonien des environs de  
Stolberg.

Lille, 1875.

9p., 21x13,5cm.

(dans Ann.Soc.Géol.Nord, t.III, p.8, 1875)

GOSSELET, J.

B 26451

Le terrain dévonien des environs de Stolberg. (Prusse).

Lille, Six-Horemans, 1875.

9p., 22,5x14cm

(dans Annales Soc.Géol.Nord, T.III,  
1875.)



GOSSELET, Jules.

B\* 26818

Le terrain dévonien des environs de  
Stolberg(Prusse).

(Lille), (Six-Horemans), s.d.

16p., 22x14cm

(dans "Ann.Soc.Géol.Nord, T.III, 1875.")

GOSSELET, Jules.

B 28473

Le terrain dévonien des environs de  
Stolberg (Prusse).

Lille, Six-Horemans, s. d.

16 p., 22 x 14 cm.

(dans Annales Soc. Géol. Nord, T.III,  
p.8, 1875.)

GOSSELET, J.

B 22540

Topographies souterraines.

Paris, 1910.

9 p., 23x14,5 cm.

(Exposition Universelle Internationale  
de Bruxelles en 1910)

GOSSELET

B 32420

Tranchée du chemin de fer du Luxembourg. Les schistes de Barvaux.

s.l.éd.,s.d.

7p., 1f., 21,5x14cm.

(dans "Ann.Soc.Géol.Nord."T.VII).

GOSSELET, J.

C 9025

Les trilobites de la faune siluro-dévo-  
nienne de Lievin(Pas-de-Calais).

Lille, Liegeois-Six, 1912.

3 p., 1 pl., 28x23 cm.

(dans Mém.Soc.Géol.Nord, VI, Mém. 2)

GOSSELET, J.

C 9026

Les trilobites de la faune siluro-devonienne de Lievin(Pas-de-Calais).

Lille, Liégeois-Six, 1912.

3 p., 1 pl., 28x23 cm.

(dans Mém.Soc.Géol.Nord,VI,Mém.2)

GOSSELET, J.

P.4.170

Variations du *Spirifer Verneuili*.

Lille : 1894.

59P p., fig. , 10 pl.

Mém. Soc. Géol. IV;I.

GOSSELET, J.  
& BERTAUT.

B 27335

Etude sur le terrain carbonifère du Bou-  
lonnais.

s. l. éd. n. d.,  
32 p., 4 pl., 22.5 x 14 cm.



GOSSELET, J. &  
BERTAUT, M.

B 39.467

Etude sur le terrain carbonifère du Boulonnais.

Lille, L. Danel.  
32 p., 21,5X14 cm.

GOSSELET, J.,  
CAYEUX.

B 17.759

Analyse critique du travail de M. Lasse sur les terrains phosphatés de Doulléens. Deuxième note sur le Caillou de Stonne.

Lille, Liégeois-Six, 1890  
22 p., 21,5X14 cm.

(dans " Ann. Soc. Géolog. Nord, T. XVIII,  
p. 156, 1890")

GOSSELET, J.  
à CAYEUX.

B 27375

Analyse critique du travail de M. Lasne  
sur les terrains phosphatés de Doullens.

Lille, Liégeois-Siv, 1890.

14 p., 21,5 x 13,5 cm.

(dans Annales Soc. Géol. Nord, XVIII,  
1890)

GOSSELET  
& CAYEUX

B 24847

Note sur les couches tertiaires de la  
feuille d'Amiens.

Lille, Liégeois-Six, 1894.

14 p., 22 x 14 cm.

(dans Ann. Soc. Geol. du Nord, XXII,  
1894.)

GOSSELET, J.  
& CAYEUX.

B 28378

Note sur les couches tertiaires de la  
feuille d'Amiens.

Lille, Liégeois-Six, 1894.

14 p., 22,5 x 14,5 cm.

(dans Annales Soc. Geol. Nord, T.XXII,  
1894.)

GOSSELET, Jules  
& DOLLE, L.

B 29.081

Sur le terrain crétacique du Boulonnais et du pays de Licques.

Paris, (Lille), (Le Bigot), (1907).

6p., 2fig., 24,5x16cm.

(dans "Bull. Soc. Géol. de France, 4e sér  
t. VII, 1907").

GOSSELET, J.  
DUBOIS, G.

P 4.229

Etudes des Gîtes minéraux de la France.

Les assises crétaciques et tertiaires dans  
les Fosses et les Sondages du Nord de la  
France.

fasc. V: Etude topographique du soubassement  
paléozoïque des assises crétaciques et tertiaires dans la  
région du Nord de la France.

Paris, 1922  
120 p.,

30 x 23,5 cm.

GOSSELET, J.  
& HORION, Ch.

B 15006

Les calcaires de Visé. 1ère partie: Etude  
stratigraphique.

Lille, Liégeois-Six, 1892.

19p., 2fig., 21,5x13,5cm.

(dans Ann.Soc.Géol.Nord, t.XX, p.194, 1892)



GOSSELET, J.  
& HORION, Ch.

B 27746

Les calcaires de Visé. Etude stratigraphique.

Lille, Liégeois-Six, 1892.

19 p., 22 x 14 cm.

(dans Annales Soc. Géol. Nord, XX,  
1892)

GOSSELET, Jules  
& HORION, Ch.

B 27888

Les calcaires de Visé. I. Etude stratigraphique.

Lille, Liégeois-Six, 1892.

19 p., 2 fig., 22 x 14 cm.

(dans Annales Soc. Géol. du Nord,  
XX, 1892.)

GOSSELET, Jules.  
& HCRION, Ch.

B 27922

Les calcaires de Visé. 1. Etude strati-  
graphique.

Lille, Liégeois-Six, 1892.

19 p., 2 fig., 21,5 x 14,5 cm.

(dans Annales Soc. Géol. Nord, XX, 1892)

GOSSELET, J.  
& HORION, Ch.

B 32021

Les calcaires de Visé. Etude strati-  
graphique.

Lille, Liégeois-Six, 1892.

20p., 2f., 21x14cm.

(dans "Ann.Soc.Géol.du Nord" t.XX, juin  
1892).

GOSSELET, J. +  
BARROIS, CH.  
LERICHE, M.  
CREPIN, A.

P 4.170

Description de la faune siluro-dévonienne de  
Liévin, .

Lille, 1912, 28, ill.

in : Mém.Sté.Géol.du Nord, T.VI,II, 1er.fasc.  
1-64.

GOSSELET, J. +  
BARROIS, CH.  
LERICHE, M.  
CREPIN, A.  
PRUVOST, P.  
DUBOIS, G.

P 4.170

Description de la faune siluro-dévonienne de  
Liévin.

in : Mém.Sté.Géol.du Nord, T.VI,II, 2e.fasc. 71-  
225.

GOSSELET, J.  
et HORION, M.

B 26428

Observations au sujet des travaux géologiques de MM Cornet et Briart sur la meule de Bracquagnies.

Bruxelles, Hayez, s.d.

16p., 21,5x14cm

(dans "Bull. Acad. Roy. Belg., 2eme sér.;  
T. XXIX, n°6, 1870.")

GOSSELET, Jules.  
& HORION.

B 26793

Observations au sujet des travaux géologiques de MM.Cornet et Briart sur la meule de Bracquegnies.

(Bruxelles), (Hayez), s.d.

14p., 22,5x14cm

(dans "Bull.Acad.Roy.Belg., 2eme sér.,  
T.XXIX, N°6, 1870.")



GOSSELET, J.  
& HORION, M.

B 29.851

Observations au sujet des travaux géologiques de MM. Cornet et Briart sur la Meule de Bracquegnies.

(Bruxelles), (Hayez), (1870).

14p., 21,5x14,5cm.

(dans "Bull.Ac.Roy.de Belg."2e sér.,  
XXIX,n°6,1870).

---

GOSSELET, J. & LADRIERE.

B L7689

Note sur la coupe du canal d'Audruick et  
sur le tuf calcaire de Saint-Pierre.

Lille, Liégeois-Six, 1893.

7 p., 21,5x13,5c;

(dans Ann.Soc.Géol.Nord, t.XXI, p.139,  
1893).

GOSSELET, Jules.  
& LADRIERE, J.

B 26984

Note sur la coupe du canal d'Audruick et  
sur le tuf calcaire de Saint-Pierre.

(Lille), (Liegeois-Six), (1893)  
7p., 1 fig., 21,5x13,5cm  
(dans "Ann.Soc.Géol.Nord, T.XXI,  
1893.")

GOSSELET, J.  
& MALAISE, C.

B 13444

Observations sur le terrain silurien de  
l'Ardenne.

Bruxelles, Hayez, 1868.

63p., 2pl., 22,5x14cm.

(dans Bull. Acad. Roy. Belg., 2e sér., t. XXV  
n°7, 1868)

GOSSELET, J. & MALAISE, C.

B 24058

Observations sur le terrain silurien de  
l'Ardenne.

Bruxelles, Hayez, 1868.

63p., 2pl., 21,5x14,5cm.

(dans Bull. Acad. Roy. Belg., 2e sér., t.  
XXVI, n°7, 1868)

GOSSELET, J.  
& MALAÏSE, C.

B 24814

Observations sur le terrain silurien  
de l'Ardenne.

Bruxelles, Hayez, 1868.

63 p., 2 pl., 22,5 x 14 cm.

(dans Bull. Ac. Roy. de Belg., 2ème  
sér., XXVI, n.7, 1868,

GOSSELET, J.  
& MALAISE, C.

B 27086

Observations sur le terrain silurien de  
l'Ardenne.

Bruxelles, Hayez, 1868.

63 p., 2 pl., 22 x 14 cm.

(dans Bull. Ac. Roy. de Belg., 2ème sér.  
XXVI, n° 7, 1868)

GOSSELET, J.  
& MALAISE, C.

B 29.049

Observations sur le terrain silurien  
de l'Ardenne.

(Bruxelles), (M. Hayez), (1868).

15p., 22,5x14,5cm.

(dans "Bull. Ac. Roy. de Belg., T. XXV, n° 5,  
2e série, 1868").



GOSSELET, J.  
& MALAISE, C.

B 29.857

Observations sur le terrain silurien  
de l'Ardenne.

Bruxelles, H. Hayez, 1868.

63p., 2pl., 22x14cm.

(dans "Bull. Ac. Roy. de Belg., 2e série,  
T. XXVI, n°7, 1868").

GOSSELET, J.  
& MALAISE.

B 27443

Sur la terminaison occidentale du Massif  
ardoisier de Fumay.

Lille, Liégeois-Six, 1898.

6 p., 22 x 14 cm.

(dans Annales Soc. Géol. Nord, XXVII,  
1898)

GOSSELET, Jules.  
& MALAISE.

B 28511

Sur la terminaison occidentale du massif  
ardoisier de Fumay.

Lille, Liégeois-Six, 1898.

6 p., 21,5 x 14 cm.

(dans Annales Soc. Geol. du Nord  
T.XXVII, 1898.)

GOSSELET, J.  
DOLLE, L.  
& PRUVOST, P.

B 24838

Le Diestien dans le pays de Licques.

Lille, Liégeois-Six, 1910.

6 p., 22 x 14 cm.

(dans Annales Soc. Géol. Nord, XXXIX,  
1910)

GOSSELET, J. ,  
de DORLODOT, H.  
RUTOT, A.

B 39.463

Compte-rendu général des Séances et excursions de la Société belge de Géologie, de Paléontologie et d'Hydrologie à Namur, 14, 15 16, 1889.

Bruxelles, Polleunis & Centerick, 1890  
74 p., 7 fig., 1 pl., 24X16 cm.

GOSSELET, J., DORLODOT, H. DE  
& RUTOT, A.

B 24053

Compte rendu général des séances et excursions de la Société Belge de Géologie, de Paléontologie et d'Hydrologie à Namur, les 14, 15 et 16 août 1889 comprenant l'exposé de la constitution géologique des environs de Namur.

Bruxelles, Polleunis & Ceuterick, 1890.

74p., 1pl., 7fig., 24,5x15,5cm.

GOSSELET, Jules.  
DORLODOT, H. DE  
& RUTOT, A.

B 28354

Compte rendu général des séances et excursions de la société belge de géologie, de paléontologie et d'hydrologie à Namur, les 14, 15 et 16 aout 1889, comprenant l'exposé de la constitution géologique des environs de Namur.

Bruxelles, Polleunis, et Ceuterick, 1890  
74 p., 7 fig., 1 pl., 25 x 16,5 cm.  
(dans Bull. Soc. Belge Geol. T.III,  
1889)

GOSSELET, J.,  
HALLEZ, P.  
CHELLONEIX,  
et ORTLIEB.

B 12618

Géologie et paléontologie de la craie  
de Lezennes.

Lille, L. Daniel, 1869.  
20p., 4pâ.; 23,5x14,5cm.



GOSSELET, J., BONNEY, T.G.,  
RUTOT, A., BROECK, E. VAN DEN  
& TOPLEY, W.

A 1932

The geology of Belgium and the French  
Ardennes.

London, E. Stanford; Bruxelles, G. Mayolez,  
1885.

viii-51p., 15fig., 1pl., 21,5x14cm.

GOSSELET, J.

B 28621

BONNEY, T.G., RUTOT, A.

VAN DEN BROECK, TOPLEY, W.

The geology of Belgium and the French  
Ardennes.

London, Brussels, E. Stanford, G. Mayolez, 1885

59p., 1pl., fig, 21, 5x14, 5 cm.

(dans "Geol. Assoc. London).

GOSSELET, J.

B 28275

BONNEY, T.G.

RUTOT, A.


BROECK, E. VAN DEN

& TOPLEY, W.

The geology of Belgium and the French  
Ardennes.

London, Brussels, Stanford, Mayolez,  
1885.

59 p., fig., 1 pl., 21,5 x 14,5 cm.  
(dans Geol. Ass.)



GOSSELET, J.,  
BONNEY, T.G.,  
RUTOT, A., VAN DEN BROECK, E.,  
TOPLEY, W.

B 39.582

The geology of Belgium and the French  
Ardennes.

London, E. Stanford, 1885

GOSSELET, J.,  
BONNEY, T.G., RUTOT, A.,  
VAN DEN BROECK, E., &  
TOPLEY, W.

B 42.939

The Geology of Belgium and the French  
Ardennes.

London, 1885

59 p., 15 fig., 1 pl., 21,5X14 cm.

GOSSELET, J.  
& RIGAUX, Henri.

B 27266

Mouvement du sol de la Flandre depuis les  
temps géologiques.

Lille, Six-Horemans, 1878.

9 n., 22 x 14,5cm.

(dans Annales Soc. Géol. du Nord, T.V,  
1878)

GOSSELET, J.  
SARTENAER, Paul

P. 4087

1967. De l'importance stratigraphique des rhyncho-  
nelles famenniennes situées sous la zone a ptycho-  
maletochia omaliusi (Gosselet, J. 1877) 4e note:  
teniersinurostrum N. Gen. (T.Crenulatum Gosselet  
J., 1877)= espèce-type).

Bruxelles. 1967, 24,5 cm., ill.  
Institut royal des Sciences naturelles de Belgique.  
Bulletin 43. 32.

GOSSELET, M.

P.4.229

Anises crétaciques et Tertiaires.

Paris : 1911.

20 p., 8 fig.

Et.Gites Min.



GOSSELET, M.

P.4.229

Anises crétaciques et tertiaires.(4).

Paris : 1913.

222 p., 54 fig., 2 pl.

Et.Gîtes Min.

GOSSELET, M.

B 42.432

Les Roches cristallines des Ardennes.

s.l.éd., 1880

29 p., 21,5X14 cm.

ext. " Ann. Soc. Géol. Nord, T.VII")

GOSSELIN, M.

P.5.532

OUELLET, H.

Les Noms Français des oiseaux d'Amérique du Nord.

Ottawa. 1983. 28 cm.

Musée national des sciences naturelles. Sylloges,  
n° 43.

GOSSERIES, J.

PE.37.574

Replacement of some junior primary homonyms in  
the Diptera.

St-Stevens-Woluwe. 1989. 20,5 cm.

Insect Nomenclature. volume I, nr. 2.

GOSSERIES, J.

PE.37.574

Replacement of some junior primary homonyms in  
the Noctuidae (Lepidoptera).

St-Stevens-Wolumwe. 1989. 20,5 cm.

Insect Nomenclature. volume I, nr. 1.

GOSSET, E.  
VREUX, J.M.

P.4.008

Etude de la variabilité des étoiles de type Wolf-Rayet.

Bruxelles. Académie Royale de Belgique. 1994. 24,5  
ill. Mémoire de la Classe des Sciences. Coll. in-8<sup>c</sup>  
3me série. VI.

GOSSET, J.R.

S.6.834

L'appareil digestif.

s.l. Librairie Arthème Fayard. 1959.20,5 cm. ill.  
La maladie et nous. Encyclopédie pour tous. 2.

GOSSETT, THomas F.

B. 50.638

Race, the history of an idea in America

Dallas, S<sub>o</sub>uthern Methodist Univ. Press  
1963, 21,5cm.



Dr. M. G. Michel.

1. May 7

Étude de la dynamique d'une population de  
mammifères (Canis lupus) en Haute Ar-  
gonne, et des relations entre ces popula-  
tions et l'environnement humain.

Louvain, 1977. 30 p., ill.

Annales de l'Institut de Sciences zoologiques  
Université de Louvain. Laboratoire d'Éco-  
logie animale.

577.472(20)

1 4 11

GOSSIAUX, Yvette.

C. 20.681

Les Herbiers.

Bruxelles. 1972. ill.

Institut Supérieur d'Etudes Sociales de l'Etat.

Section des bibliothécaires documentalistes.

GOSSIEAUX, P.  
DESENDER, K.

E.38.080

The position of the forest "Zoniënwood" in the distribution of woodland carabid beetles in Belgium.

s.l. 1987. 23,5 cm. ill.

Ex. Acta Phytopath. Entom. Hung. vol. 22, n° 1/4,  
pp. 329-339.

GOSSIN, M.

S 1.760

L' A.B.C. des Champignons.

Paris, Neuchâtel, Delachaux & Niestlé  
19 p., fig., pl., 23,5X16 cm.

GOSSMAN, L.

P.1.791

Orpheus Philologus Bachofen versus Mommsen on  
the Study of Antiquity.

Philadelphia. 1983. 25 cm.

Transactions of the American Philosophical  
Soc. vol. 73, part 5.

GOSSMAN, L.

P.1.791

Towards a Rational Historiography.

Philadelphia. 1989. 25,5 cm. ill.

Transactions of the American Philosophical  
Society, vol. 79, part 3.

GOSSNER, B. &  
MUSSGNUG, F.

B 39.996

Vergleichende röntgenographische untersu-  
chungen von Silikaten.

Leipzig, Akad. Verlagsges., 1929  
14 p.,

(ext. " Zeitschr. Kristallo., Bd 70, 1/2 h.")

GOSSNER, B.

B 30719

Der Chemische Bau der Silikate.

Tübingen, P.Siebeck, 1923.

16p., 24,5x16cm.

(dans Tübinger Naturwiss.Abh., Heft 5).



GOSSNER, B.

B 30852

Über Sulfate und Phosphate mit ähnlichem Kristallgitter.

Leipzig, Akad. Verlagsges. 1937.

5p., 24,5x16cm.

(dans Z. Kristall. (A) 96, (1937)).

GOSSNER, B.  
& MUSSGNUG, F.

B 30723

Vergleichende rontgenographische  
Untersuchung von Kalknatronsilikaten.

s.1.éd., (1928).

53p., 23x14,5cm.

(dans Centralbl.f.Min.etc. Jahrg. 1928,  
Abt. A, n° 4 & 5).

GOSSNER, B. &  
SPIELBERGER, F.

B 39.997

Chemische und Röntgenstrahlen untersuchun-  
gen an Silikaten.- Ein beitrag zur kenntnis  
der Hornblendegruppe.

Leipzig, Akad. Verlagsg., 1929  
32 p., 23,5X15,5 cm.

(ext." Zeitschr. Kristall., Bd 72, h. 2, 1929'

GOSSO, G.

P.4.890

GAETANI, M., e.a.

A geological transect from Kun Lun to Karakorum  
(Sinkiang, China): the western termination of the  
Tibetan Plateau. Preliminary note.

Milano. 1990. 29,5 cm. ill.

Dipartimento di Scienze della Terra dell'Univ.  
degli Studi di Milano. Sezione di Geologia e  
Paleontologia. N.S. Pubbl. N. 600.

GOSSOT, P.

S 42

Ce qu'il faut savoir des Poissons des  
eaux douces de France.

Paris, P. Lechevalier, 1946

251 p., 20 pl., 25 fig., 19X12 cm.

dans " Savoir en Histoire naturelle "  
vol. XVII

GÖSTA, REGNELL

P.6.353

Fen Grassland in Southern Sweden. The Application of Plant Ecology to a problem of Nature Conservancy.

Lund. 1986. 21 cm.

Department of Ecology. Plant Ecology 27.

GOSTAN, Jacques

P. 2.087

Contribution à l'étude hydrologique  
de la mer Ligure.

Monaco, 1961.

GOSTAN, Jacques

P.2.087

Observations hydrologiques en mer Ligure  
pendant l'hiver 1961.

Monaco, 1962, 24cm., ill.

(Bulletin de l'Institut Océanographique, 1250).



GOSTAN, J.  
MINAS, H.J.  
COSTE, B.

P. 5.334

Influence des Conditions Hivernales sur les Productions  
Phyto-et Zooplanctoniques en Méditerranée Nord-Occiden-  
tale. I. Structures Hydrologiques et Distribution des  
Sels Nutritifs.

Marseille. 1972. 28 cm. ill.

Station Marine d'Endoume Marseille. Contribution 543.

GOSTELOW, T.P.  
BROWNE, M.A.E.

P. 744

Engineering geology of the upper Forth Estuary.

London. 1986. 29,5 cm. ill + cartes.

British Geological Survey, vol. 16, n° 8.

GOSUDARSTVENNYJ DARVINOVSKIJ  
DARVINOVSKIJ MUZEJ  
MUZEJ

S.6.374

Gosudarstvennyj Darvinovskij Muzej.

Moskva. 1992. 21,5 cm. ill.

GOSZCZYNSKI, Wojciech.  
+ CICHOCKA, Elzbieta.

P. 337

Mszyce (Homoptera, Aphidoidea) szkodniki roślin  
uprawianych pod szkłem.

Warszawa. 1975. 24 cm. ill.  
Fragmenta Faunistica. Tom XX. nr 17.

GOSZTONYI, A.E.  
ANDERSON, M.E.

P.6.403

Studies on the Zoarcidae (Teleostei: Perciformes)  
of the Southern Hemisphere. IV. New records and a  
new species from the Magellan Province of South  
America.

Grahamstown. 1991. 29,5 cm. ill.  
Ichthyological Bulletin, nr. 55.

GOSZTONYI, A.E.  
MENNI, R.C., e.a.

P.5.396

Sobre la Ecología y Biología de "Halaelurus Bivius" (Chondrichthyes, Scyliorhinidae).

Buenos Aires. 1979. 26,5 cm. ill.  
Revista del Mus. Argentino de Ciencias  
Nat. Ecología, Tomo II, nr. 3.